



H. Ayuntamiento Constitucional de Veracruz
 Dirección de Obras Públicas y Desarrollo Urbano
 Subdirección de Desarrollo Urbano
Alineamiento y Número Oficial



Folio
A-0281/26
 Fecha de expedición
2026-02-05

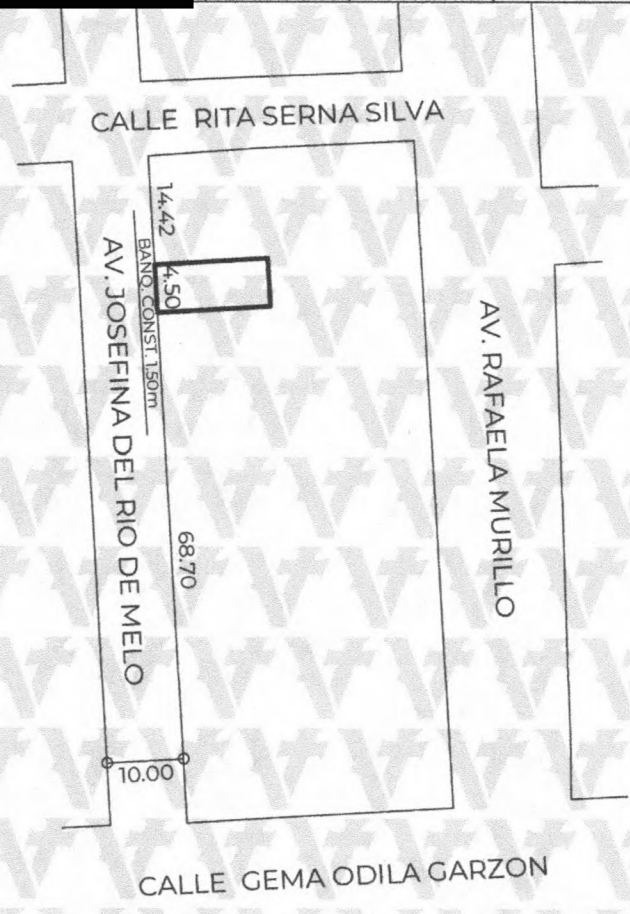
DATOS DEL PREDIO	
Calle:	AV. JOSEFINA DEL RIO DE MELO
Lote:	8 FRACC. "B"
Manzana:	3
Colonia:	FRACC. VILLA RICA
Edo. actual del predio:	CONSTRUIDO
Número oficial asignado:	320

DATOS DEL PROPIETARIO	
Nombre:	MARIA DE LOURDES MARINERO REYES
Domicilio:	CALLE JOSEFINA DEL RIO DE MELO 320
Colonia:	FRACC. VILLA RICA
Folio ventanilla:	TDU-ALN-192 Folio pago: 20260204/37/00001
Clave catastral:	[REDACTED]
Número oficial anterior:	

ESCRITURA PÚBLICA


REGISTRO PÚBLICO DE LA PROPIEDAD

NÚMERO	FECHA	LUGAR	NOTARÍA	DEMARC.	BAJO NUM.	VOLUMEN	FOJAS	FECHA	ZONA REG.
[REDACTED]	[REDACTED]	[REDACTED]	[REDACTED]	[REDACTED]	[REDACTED]	[REDACTED]	[REDACTED]	[REDACTED]	[REDACTED]



Responsable: Mtro. Edwing Lozano Lara
 Digitalizo: Mtro. Edwing Lozano Lara


Nota: Este documento es informativo, solo define los límites de la propiedad, no autoriza reedificación, se medidas ni colindancias, ni crea derecho sobre las áreas verdes, áreas de equipamiento urbano y se elabora en conformidad con el título de cada problema.



Mtro. Edwing Lozano Lara.
 Coordinador de Topografía
 Elaboró



Mtra. Ana Isela Martínez Torres
 Directora de Obras Públicas y Desarrollo Urbano



Mtro. Orlando Martínez Herrero
 Subdirector de Desarrollo Urbano
 Vo.Bo.

Valida tu documento en: <https://desarrollourbano.veracruzmunipio.gob.mx/sigver/valida/>

Código: e1c76443