




H. Ayuntamiento Constitucional de Veracruz  
 Dirección de Obras Públicas y Desarrollo Urbano  
 Subdirección de Desarrollo Urbano  
**Alineamiento y Número Oficial**



Folio **27**  
**A-0282/26**  
 Fecha de expedición  
**2026-02-19**

**DATOS DEL PREDIO**

Calle: **CTO. JARDINES DEL PUERTO**  
 Lote: **16 (CJTO. HAB. LARISSA)**  
 Manzana: **4-A**  
 Colonia: **FRACC. GEOVILLAS DEL PUERTO (JARDINES DEL MAR)**  
 Edo. actual del predio: **CONSTRUIDO**  
 Número oficial asignado: **2 Casa 24**

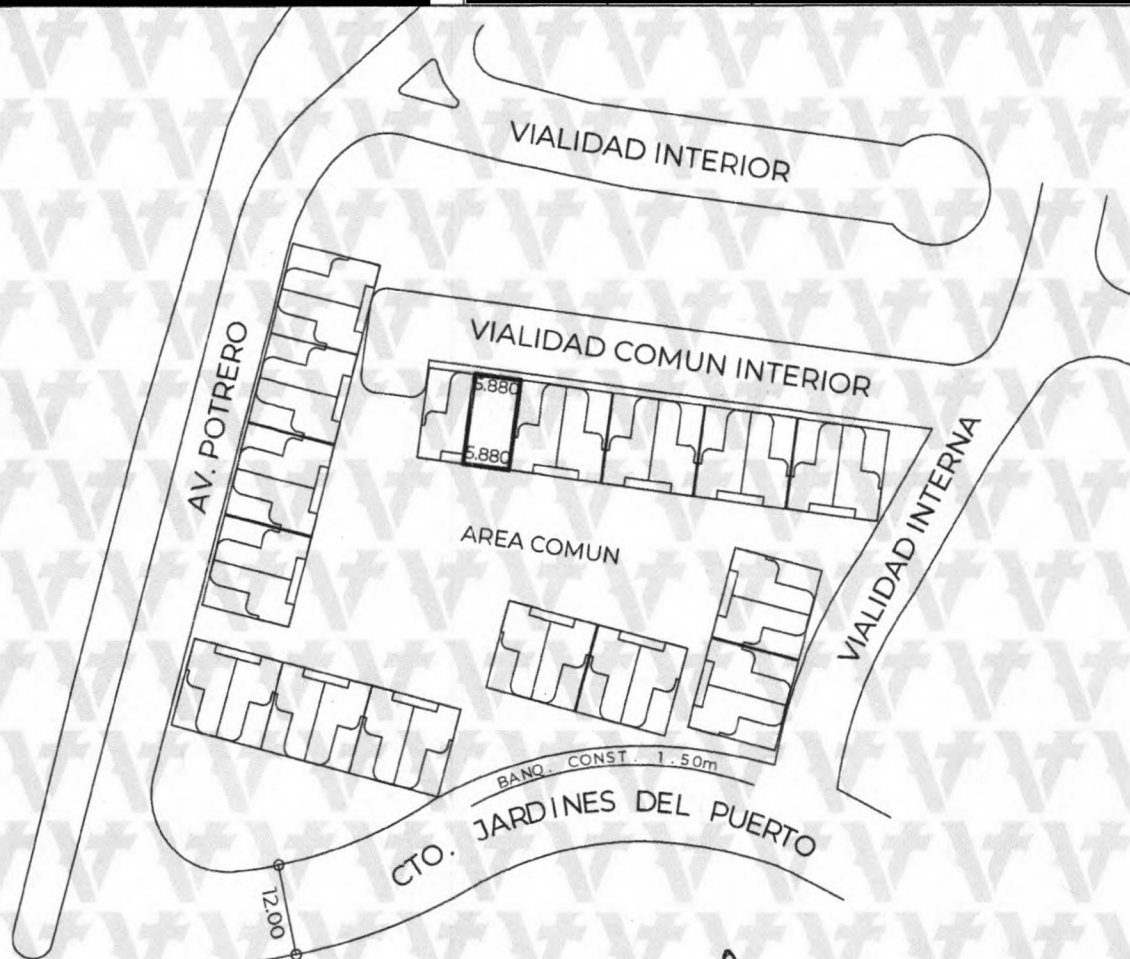
**DATOS DEL PROPIETARIO**

Nombre: **IBETH DEYANIRA MARIN ARELLANO**  
 Domicilio: **CALLE NICOLAS BLANCO S/N**  
 Colonia: **EJIDAL LOC. JOSE CARDEL**  
 Folio ventanilla: **TDU-ALN-316** Folio pago: **20260218/47/00014**  
 Clave catastral: **[REDACTED]**  
 Número oficial anterior:

ESCRITURA PÚBLICA

REGISTRO PÚBLICO DE LA PROPIEDAD

| NÚMERO     | FECHA      | LUGAR      | NOTARÍA    | DEMARC.    | BAJO NUM.  | VOLUMEN    | FOJAS      | FECHA      | ZONA REG.  |
|------------|------------|------------|------------|------------|------------|------------|------------|------------|------------|
| [REDACTED] | [REDACTED] | [REDACTED] | [REDACTED] | [REDACTED] | [REDACTED] | [REDACTED] | [REDACTED] | [REDACTED] | [REDACTED] |




Responsable: Mtro. Edwing Lozano Lara  
 Digitalizo: Mtro. Edwing Lozano Lara

Nota: Este documento es informativo, solo define los límites de la propiedad, no autoriza la certificación de medidas ni colindancias, ni crea derecho sobre las áreas verdes, áreas de equipamiento urbano y colabora en conformidad con el título de cada propietario.



Mtro. Edwing Lozano Lara.  
 Coordinador de Topografía  
 Elaboró



Mtra. Ana Isabel Martínez Torres.  
 Directora de Obras Públicas y Desarrollo Urbano

Mtro. Orlando Martínez Hernández.  
 Subdirector de Desarrollo Urbano  
 Vo.Bo.



Valida tu documento en: <https://desarrollourbano.veracruzmunipio.gob.mx/sigver/valida/>

Código: 6e3775e0