



H. Ayuntamiento Constitucional de Veracruz  
Dirección de Obras Públicas y Desarrollo Urbano  
Subdirección de Desarrollo Urbano  
**Alineamiento y Número Oficial**

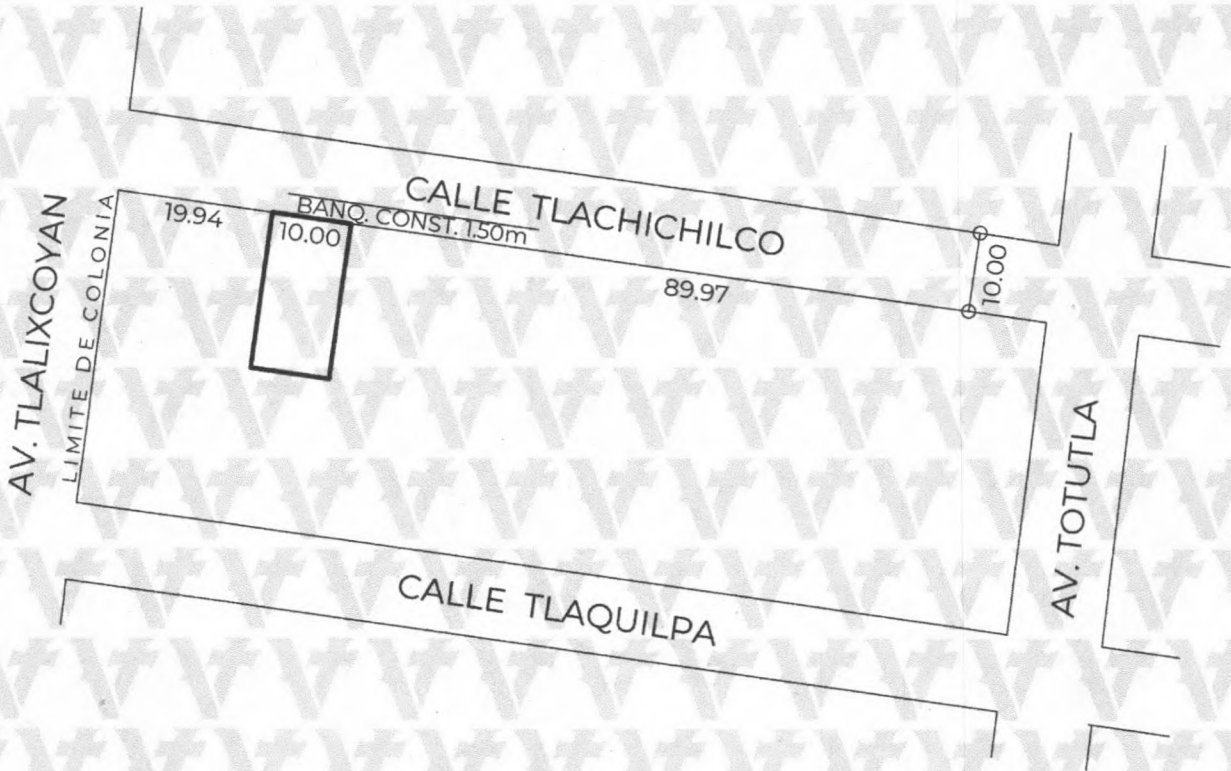


Folio <sup>19</sup>  
A-0292/26  
Fecha de expedición  
2026-02-05

DATOS DEL PREDIO	
Calle:	TLACHICHILCO
Lote:	5
Manzana:	29
Colonia:	RÍO MEDIO
Edo. actual del predio:	CONSTRUIDO
Número oficial asignado:	328

DATOS DEL PROPIETARIO	
Nombre:	JUSTO MARTÍN TAGLE SÁNCHEZ
Domicilio:	CALLE TEXHUACAN MZA. 12 LTE. 19
Colonia:	GRANJAS DEL RÍO MEDIO
Folio ventanilla:	TDU-ALN-214 Folio pago: 20260205/37/00012
Clave catastral:	[REDACTED]
Número oficial anterior:	

ESCRITURA PÚBLICA					REGISTRO PÚBLICO DE LA PROPIEDAD				
NÚMERO	FECHA	LUGAR	NOTARÍA	DEMARC.	BAJO NUM.	VOLUMEN	FOJAS	FECHA	ZONA REG.
[REDACTED]	[REDACTED]	[REDACTED]	[REDACTED]	[REDACTED]	[REDACTED]	[REDACTED]	[REDACTED]	[REDACTED]	[REDACTED]




Responsable: Mtro. Edwing Lozano Lara  
Digitalizo: Mtro. Edwing Lozano Lara

Nota: Este documento es informativo, solo define los límites de la propiedad, no constituye un título, ni crea medidas ni colindancias, ni crea derecho sobre las áreas verdes, áreas de equipamiento urbano y se elabora en conformidad con el título de cada predio.




Mtro. Edwing Lozano Lara.  
Coordinador de Topografía  
Elaboró



Mtra. Ana Lidia Hernández Torres.  
Directora de Obras Públicas y Desarrollo Urbano

Mtro. Orlando Martínez Hernández  
Subdirector de Desarrollo Urbano  
Vo.Bo.



Valida tu documento en: <https://desarrollourbano.veracruzmunipio.gob.mx/sigver/valida/>

Código: 556ba8fe