



H. Ayuntamiento Constitucional de Veracruz
 Dirección de Obras Públicas y Desarrollo Urbano
 Subdirección de Desarrollo Urbano
Alineamiento y Número Oficial



Folio **24**
A-0294/26
 Fecha de expedición
2026-02-06

DATOS DEL PREDIO

Calle: **AV. RIO QUETZATLAN**
 Lote: **5 - A**
 Manzana: **19**
 Colonia: **FRACC. LOMAS DE RIO MEDIO II**
 Edo. actual del predio: **CONSTRUIDO**
 Número oficial asignado: **189 - A**

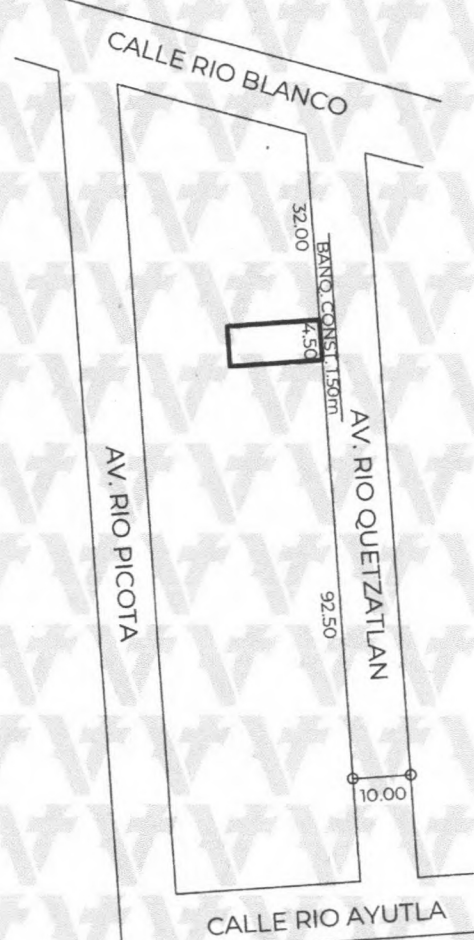
DATOS DEL PROPIETARIO

Nombre: **NILDA BELEN FERNANDEZ EUFRASIO**
 Domicilio: **CALLE 22 8**
 Colonia: **FRACC. COSTA VERDE**
 Folio ventanilla: **TDU-ALN-222** Folio pago: **20260205/37/00036**
 Clave catastral: **[REDACTED]**
 Número oficial anterior:

ESCRITURA PÚBLICA

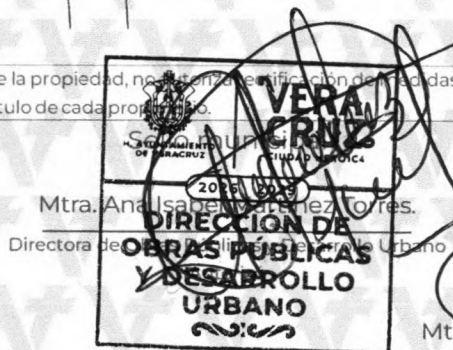

REGISTRO PÚBLICO DE LA PROPIEDAD

NÚMERO	FECHA	LUGAR	NOTARÍA	DEMARC.	BAJO NUM.	VOLUMEN	FOJAS	FECHA	ZONA REG.
[REDACTED]	[REDACTED]	[REDACTED]	[REDACTED]	[REDACTED]	[REDACTED]	[REDACTED]	[REDACTED]	[REDACTED]	[REDACTED]



Responsable: Mtro. Edwing Lozano Lara
 Digitalizó: Mtro. Edwing Lozano Lara

Nota: Este documento es informativo, solo define los límites de la propiedad, no garantiza la verificación de fracciones ni colindancias, ni crea derecho sobre las áreas verdes, áreas de equipamiento urbano y se elabora en conformidad con el título de cada propietario.



Este documento en: <https://desarrollourbano.veracruzmunipio.gob.mx/sigver/valida/>

Código: 6657229d