



H. Ayuntamiento Constitucional de Veracruz  
Dirección de Obras Públicas y Desarrollo Urbano  
Subdirección de Desarrollo Urbano  
**Alineamiento y Número Oficial**



Folio **A-0302/26**  
Fecha de expedición **2026-02-09**

**DATOS DEL PREDIO**

Calle: **AV. VIENTOS ETESIOS**  
Lote: **13**  
Manzana: **21**  
Colonia: **U. HAB. LAS BRISAS**  
Edo. actual del predio: **BALDIO**  
Número oficial asignado: **90**

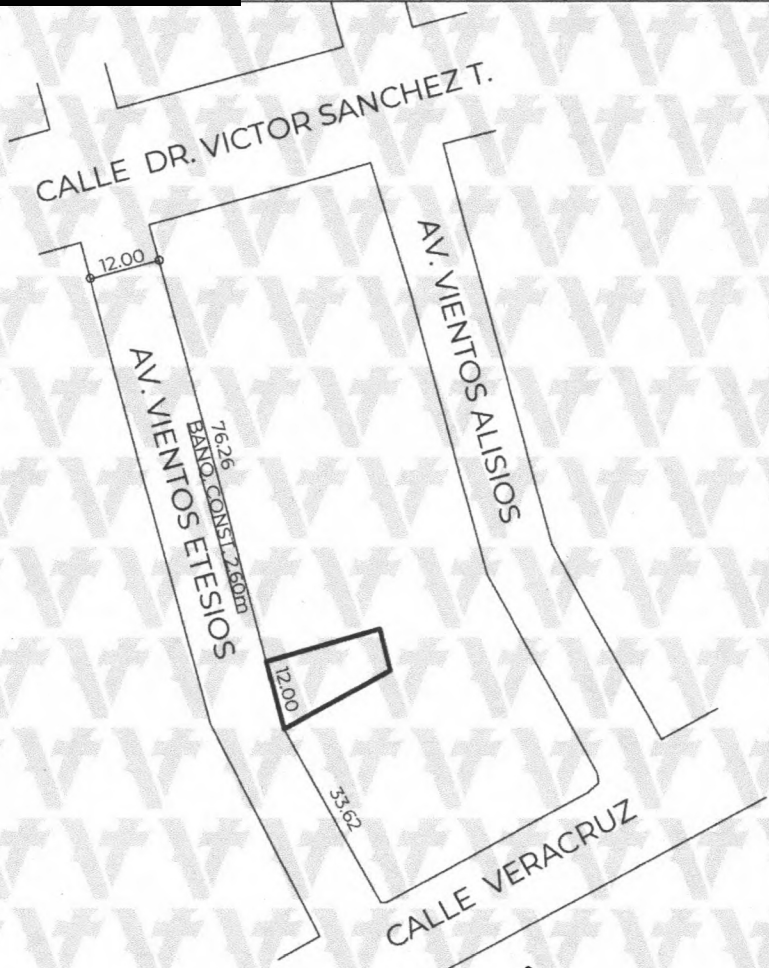
**DATOS DEL PROPIETARIO**

Nombre: **MARIELA TRUJILLO IXTLA Y COPROP.**  
Domicilio: **CALLE PIÑON LTE. 17 MZA. 115**  
Colonia: **RESERVA TARIMOYA III**  
Folio ventanilla: **TDU-ALN-225** Folio pago: **20260205/23/00035**  
Clave catastral: **[REDACTED]**  
Número oficial anterior:

**ESCRITURA PÚBLICA**

**REGISTRO PÚBLICO DE LA PROPIEDAD**

NÚMERO	FECHA	LUGAR	NOTARÍA	DEMARC.	BAJO NUM.	VOLUMEN	FOJAS	FECHA	ZONA REG.
[REDACTED]	[REDACTED]	[REDACTED]	[REDACTED]	[REDACTED]	[REDACTED]	[REDACTED]	[REDACTED]	[REDACTED]	[REDACTED]




Responsable: Mtro. Edwing Lozano Lara  
Digitalizó: Mtro. Edwing Lozano Lara

Nota: Este documento es informativo, solo define los límites de la propiedad, no autoriza la autorización de medidas ni colindancias, ni crea derecho sobre las áreas verdes, áreas de equipamiento urbano y se elabora en conformidad con el título de cada predio.




*[Signature]*  
Edwing Lozano Lara.  
Coordinador de Topografía  
Elaboró



Mtra. *[Signature]* *[Signature]*  
Directora de Obras Públicas y Desarrollo Urbano

*[Signature]*  
Mtro. Orlando Martínez Hernández  
Subdirector de Desarrollo Urbano  
Vo.Bo.



Valida tu documento en: <https://desarrollourbano.veracruzmunipio.gob.mx/sigver/valida/>

Código: f5389530