




H. Ayuntamiento Constitucional de Veracruz
Dirección de Obras Públicas y Desarrollo Urbano
Subdirección de Desarrollo Urbano
Alineamiento y Número Oficial

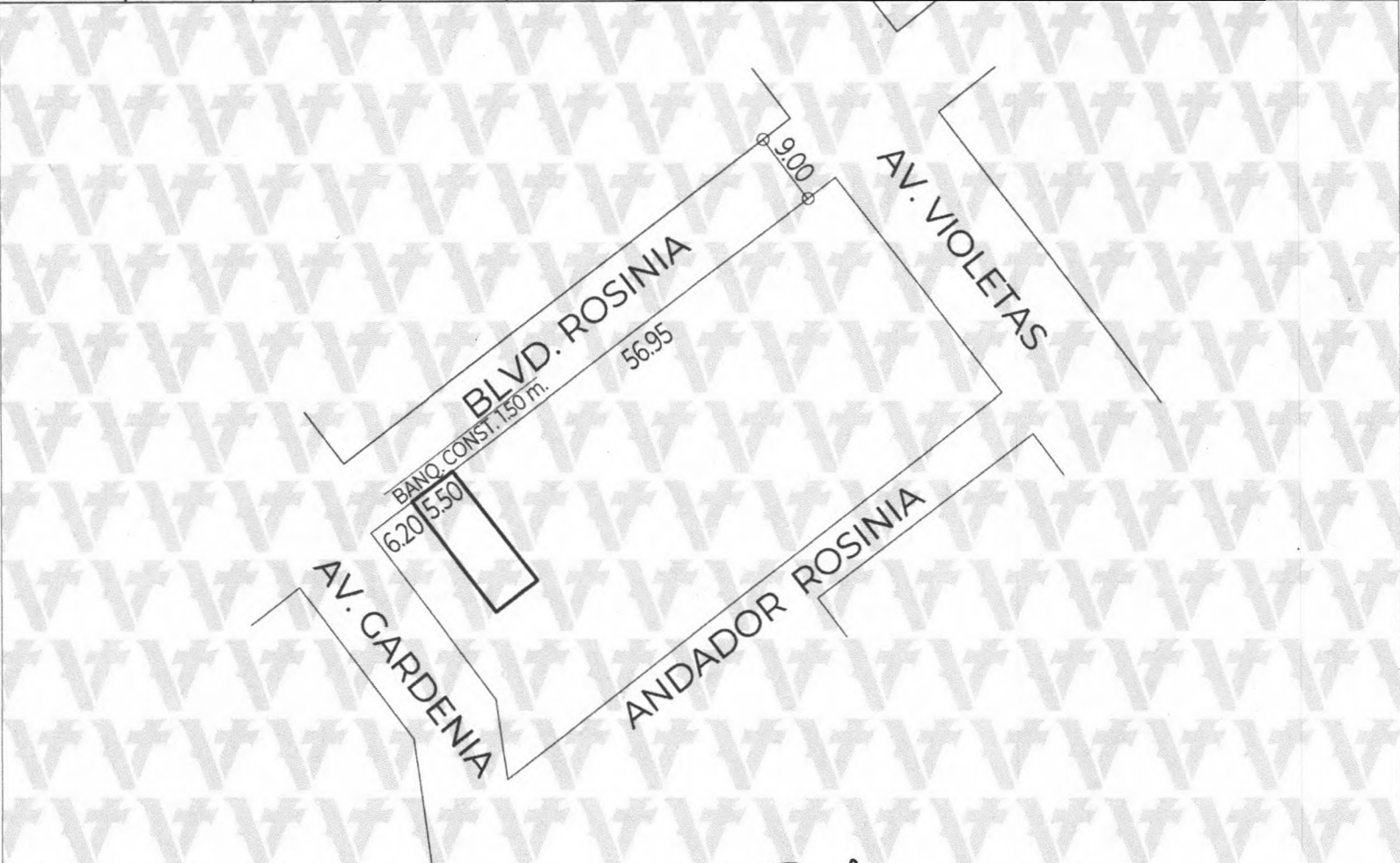


Folio
A-0307/26
Fecha de expedición
2026-02-09

DATOS DEL PREDIO	
Calle:	BLVD. ROSINIA
Lote:	1 "A"
Manzana:	32
Colonia:	U.HAB. LOMAS DEL VERGEL
Edo. actual del predio:	CONSTRUIDO
Número oficial asignado:	312

DATOS DEL PROPIETARIO	
Nombre:	IGNACIO DIAZ CANO
Domicilio:	LOC. EL XUCHILT S/N
Colonia:	LOC. XUCHILT
Folio ventanilla:	TDU-ALN-234 Folio pago: 20260206/57/00010
Clave catastral:	[REDACTED]
Número oficial anterior:	

ESCRITURA PÚBLICA					REGISTRO PÚBLICO DE LA PROPIEDAD				
NÚMERO	FECHA	LUGAR	NOTARÍA	DEMARC.	BAJO NUM.	VOLUMEN	FOJAS	FECHA	ZONA REG.
[REDACTED]	[REDACTED]	[REDACTED]	[REDACTED]	[REDACTED]	[REDACTED]	[REDACTED]	[REDACTED]	[REDACTED]	[REDACTED]




Responsable: Mtro. Edwing Lozano Lara
Digitalizo: Mireya Patricia Victoria Landeros

Nota: Este documento es informativo, solo define los límites de la propiedad, no autoriza rectificación de medidas ni colindancias, ni crea derecho sobre las áreas verdes, áreas de equipamiento urbano y se elabora en conformidad con el título de cada propietario.



Edwing Lozano Lara.
Coordinador de Topografía
Elaboró



Mtra. Ana Isabel Martínez Torres.
Directora de Obras Públicas y Desarrollo Urbano



Mtro. Orlando Martínez Hernández.
Subdirector de Desarrollo Urbano
Vo.Bo.

Valida tu documento en: <https://desarrollourbano.veracruzmunipio.gob.mx/sigver/valida/>

Código: 528956be