



H. Ayuntamiento Constitucional de Veracruz  
 Dirección de Obras Públicas y Desarrollo Urbano  
 Subdirección de Desarrollo Urbano  
**Alineamiento y Número Oficial**




Folio **49**  
**A-0311/26**  
 Fecha de expedición  
**2026-02-09**

**DATOS DEL PREDIO**

Calle: **PLAYA LOS BUJAS**  
 Lote: **FRACC. 4 RESULTANTE DE LA FUSIÓN DE LOS LOTES 1,2 Y 3**  
 Manzana: **27 "A"**  
 Colonia: **ASTILLEROS**  
 Edo. actual del predio: **CONSTRUIDO**  
 Número oficial asignado: **1500**

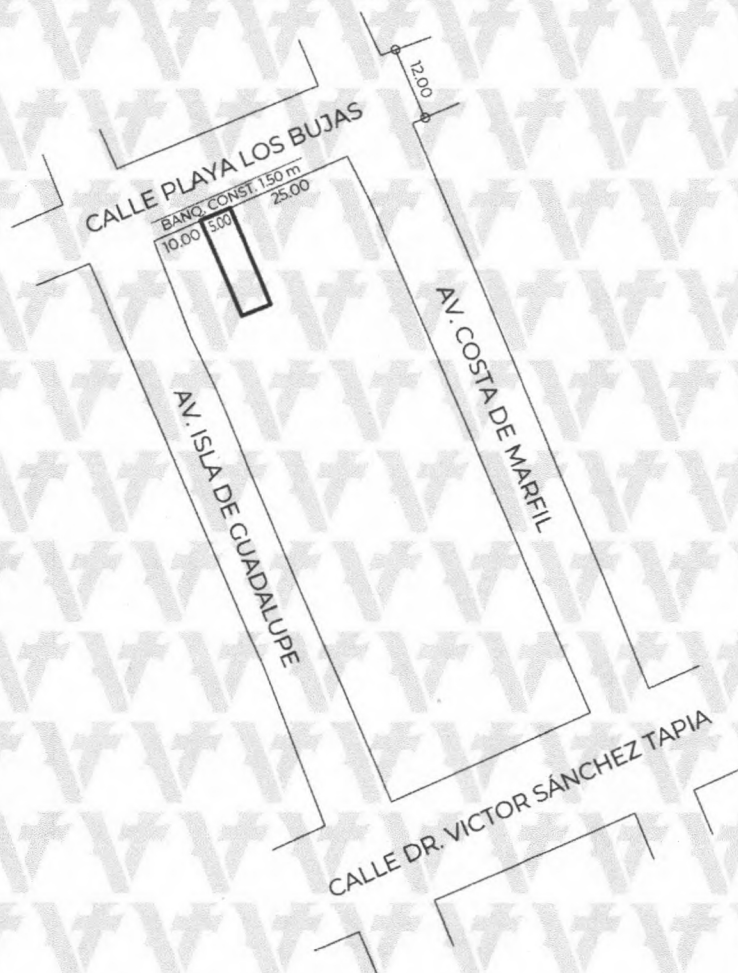
**DATOS DEL PROPIETARIO**

Nombre: **GENOVEVA CORDOVA OLAVARRIETA Y COPROP.**  
 Domicilio: **3 90**  
 Colonia: **COL. 21 DE ABRIL**  
 Folio ventanilla: **TDU-ALN-238** Folio pago: **20260206/23/00022**  
 Clave catastral:   
 Número oficial anterior:

**ESCRITURA PÚBLICA**

**REGISTRO PÚBLICO DE LA PROPIEDAD**

NÚMERO	FECHA	LUGAR	NOTARÍA	DEMARC.	BAJO NUM.	VOLUMEN	FOJAS	FECHA	ZONA REG.



Responsable: Mtro. Edwing Lozano Lara  
 Digitalizo: Mireya Patricia Victoria Landeros


Nota: Este documento es informativo, solo define los límites de la propiedad, no autoriza ni imposición de medidas ni colindancias, ni crea derecho sobre las áreas verdes, áreas de equipamiento urbano y se elabora en conformidad con el título de cada propietario.



*[Signature]*  
 Edwing Lozano Lara.  
 Coordinador de Topografía  
 Elaboró



Mtra. Ana Sabal Martínez Torres.  
 Directora de Obras Públicas y Desarrollo Urbano



*[Signature]*  
 Mtro. Orlando Martínez Hernández  
 Subdirector de Desarrollo Urbano  
 Vó.Bo.

Valida tu documento en: <https://desarrollourbano.veracruzmunipio.gob.mx/sigver/valida/>

Código: cc137da1