



H. Ayuntamiento Constitucional de Veracruz
 Dirección de Obras Públicas y Desarrollo Urbano
 Subdirección de Desarrollo Urbano
Alineamiento y Número Oficial



Folio 11
A-0314/26

Fecha de expedición
2026-02-10

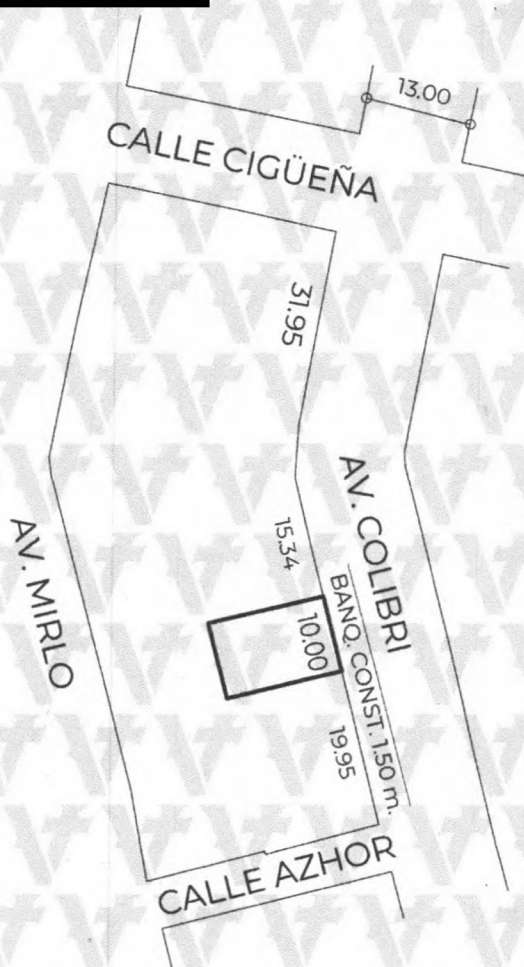
DATOS DEL PREDIO	
Calle:	AV. COLIBRI
Lote:	7
Manzana:	43
Colonia:	RESERVA VERGARA TARIMOYA I
Edo. actual del predio:	CONSTRUIDO
Número oficial asignado:	683

DATOS DEL PROPIETARIO	
Nombre:	JOSE LUIS JUAREZ CORTEZ
Domicilio:	AV. COLIBRI MZA.43 LT.7
Colonia:	RESERVA TARIMOYA I
Folio ventanilla:	TDU-ALN-241 Folio pago: 20260209/58/00004
Clave catastral:	[REDACTED]
Número oficial anterior:	[REDACTED]

ESCRITURA PÚBLICA

REGISTRO PÚBLICO DE LA PROPIEDAD

NÚMERO	FECHA	LUGAR	NOTARÍA	DEMARC.	BAJO NUM.	VOLUMEN	FOJAS	FECHA	ZONA REG.
[REDACTED]	[REDACTED]	[REDACTED]	[REDACTED]	[REDACTED]	[REDACTED]	[REDACTED]	[REDACTED]	[REDACTED]	[REDACTED]




Responsable: Mtro. Edwing Lozano Lara
 Digitalizo: Mireya Patricia Victoria Landeros


Nota: Este documento es informativo, solo define los límites de la propiedad, no genera responsabilidad de medidas ni colindancias, ni crea derecho sobre las áreas verdes, áreas de equipamiento urbano y se elabora en conformidad con el título de cada predio.



Mtro. Edwing Lozano Lara.
 Coordinador de Topografía
 Elaboró



Mtra. Ana Isabella Martínez Torres.
 Directora de Obras Públicas y Desarrollo Urbano



Mtro. Orlando Martínez Torres.
 Subdirector de Desarrollo Urbano
 Vo.Bb.

Valida tu documento en: <https://desarrollourbano.veracruzmunipio.gob.mx/sigver/valida/>

Código: b3cdec44