




H. Ayuntamiento Constitucional de Veracruz  
 Dirección de Obras Públicas y Desarrollo Urbano  
 Subdirección de Desarrollo Urbano  
**Alineamiento y Número Oficial**



Folio **16**  
**A-0315/26**  
 Fecha de expedición  
**2026-02-11**

**DATOS DEL PREDIO**

Calle: **COLLADO**  
 Lote: **FRACCIÓN RESTANTE DEL LTE. 33**  
 Manzana: **30**  
 Colonia: **PASCUAL ORTIZ RUBIO**  
 Edo. actual del predio: **CONSTRUIDO**  
 Número oficial asignado: **1169**

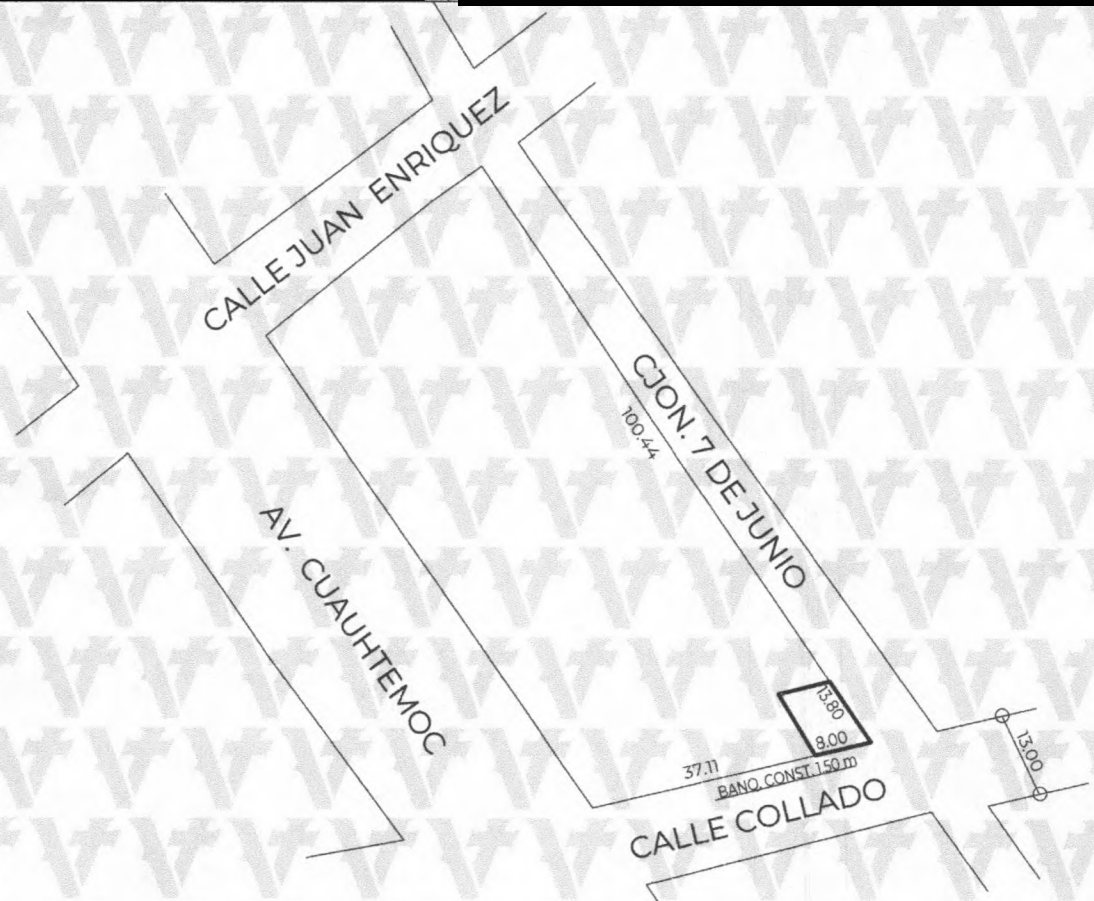
**DATOS DEL PROPIETARIO**

Nombre: **RICARDO CARLOS GUERRERO ALFONSO**  
 Domicilio: **COLLADO 1172**  
 Colonia: **PASCUAL ORTIZ RUBIO**  
 Folio ventanilla: **TDU-ALN-243** Folio pago: **20260209-10/09/004-021**  
 Clave catastral: **[REDACTED]**  
 Número oficial anterior: **1172**

ESCRITURA PÚBLICA


REGISTRO PÚBLICO DE LA PROPIEDAD

| NÚMERO     | FECHA      | LUGAR      | NOTARÍA    | DEMARC.    | BAJO NUM.  | VOLUMEN    | FOJAS      | FECHA      | ZONA REG.  |
|------------|------------|------------|------------|------------|------------|------------|------------|------------|------------|
| [REDACTED] | [REDACTED] | [REDACTED] | [REDACTED] | [REDACTED] | [REDACTED] | [REDACTED] | [REDACTED] | [REDACTED] | [REDACTED] |




Responsable: Mtro. Edwing Lozano Lara  
 Digitalizo: Mireya Patricia Victoria Landeros

Nota: Este documento es informativo solo define los límites de la propiedad, no autoriza ni define topografía de medidas, ni colindancias, ni crea derecho sobre las áreas verdes, áreas de equipamiento urbano, ni para en conformidad con el título de cada propietario.




Mtro. Edwing Lozano Lara.

Coordinador de Topografía  
 Elaboró



Mtra. Anaisabel Martínez Torres.  
 Directora de Obras Públicas y Desarrollo Urbano



Mtro. Orlando Martínez Hernández

Subdirector de Desarrollo Urbano  
 Vo.Bo.

Valida tu documento en: <https://desarrollourbano.veracruzmunipio.gob.mx/sigver/valida/>

Código: fa61db1f