



H. Ayuntamiento Constitucional de Veracruz
Dirección de Obras Públicas y Desarrollo Urbano
Subdirección de Desarrollo Urbano
Alineamiento y Número Oficial

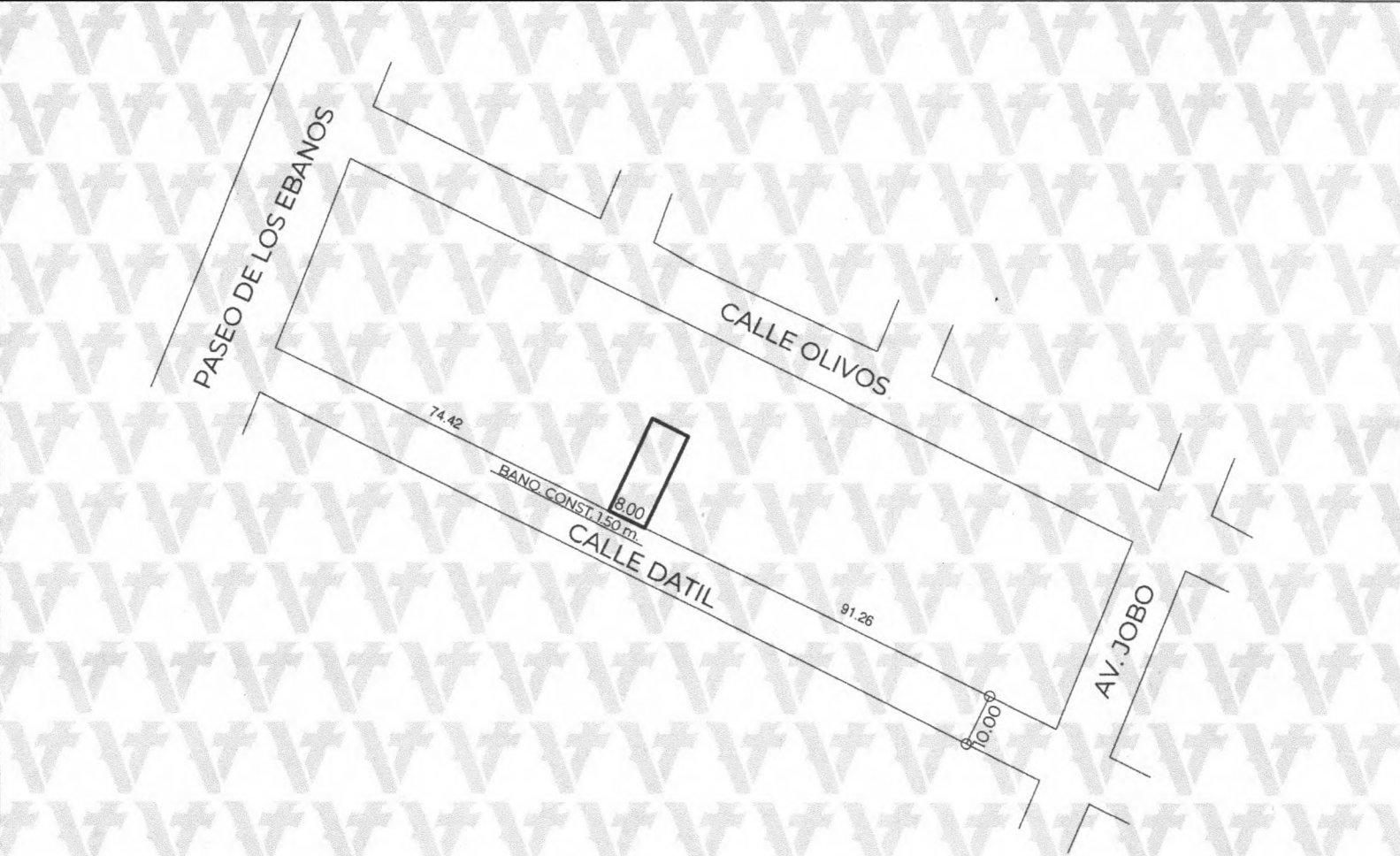


Folio
A-0316/26
Fecha de expedición
2026-02-10

DATOS DEL PREDIO	
Calle:	DATIL
Lote:	31
Manzana:	30
Colonia:	FRACC. FLORESTA
Edo. actual del predio:	CONSTRUIDO
Número oficial asignado:	87

DATOS DEL PROPIETARIO	
Nombre:	FRANCO COUARY DORANTES Y COPROP.
Domicilio:	DATIL 87
Colonia:	FRACC. FLORESTA
Folio ventanilla:	TDU-ALN-244 Folio pago: 20260206/37/00036
Clave catastral:	[REDACTED]
Número oficial anterior:	

ESCRITURA PÚBLICA					REGISTRO PÚBLICO DE LA PROPIEDAD					
NÚMERO	FECHA	LUGAR	NOTARÍA	DEMARC.	BAJO NUM.	VOLUMEN	FOJAS	FECHA	ZONA REG.	
[REDACTED]	[REDACTED]	[REDACTED]	[REDACTED]	[REDACTED]	[REDACTED]	[REDACTED]	[REDACTED]	[REDACTED]	[REDACTED]	




Responsable: Mtro. Edwing Lozano Lara
Digitalizo: Mireya Patricia Victoria Landeros


Nota: Este documento es informativo, solo define los límites de la propiedad, no es una certificación de medidas ni colindancias, ni crea derecho sobre las áreas verdes, áreas de equipamiento urbano y se elabora en conformidad con el título de cada propietario.



Edwing Lozano Lara.
Coordinador de Topografía
Elaboró



Mtra. Ana Lorena Martínez Torres.
Directora de Obras Públicas y Desarrollo Urbano



Mtro. Orlando Martínez Hernández
Subdirector de Desarrollo Urbano
Vo.Bo.



Valida tu documento en: <https://desarrollourbano.veracruzmunipicio.gob.mx/sigver/valida/>

Código: 95cc8c6c