



H. Ayuntamiento Constitucional de Veracruz
 Dirección de Obras Públicas y Desarrollo Urbano
 Subdirección de Desarrollo Urbano
Alineamiento y Número Oficial



14

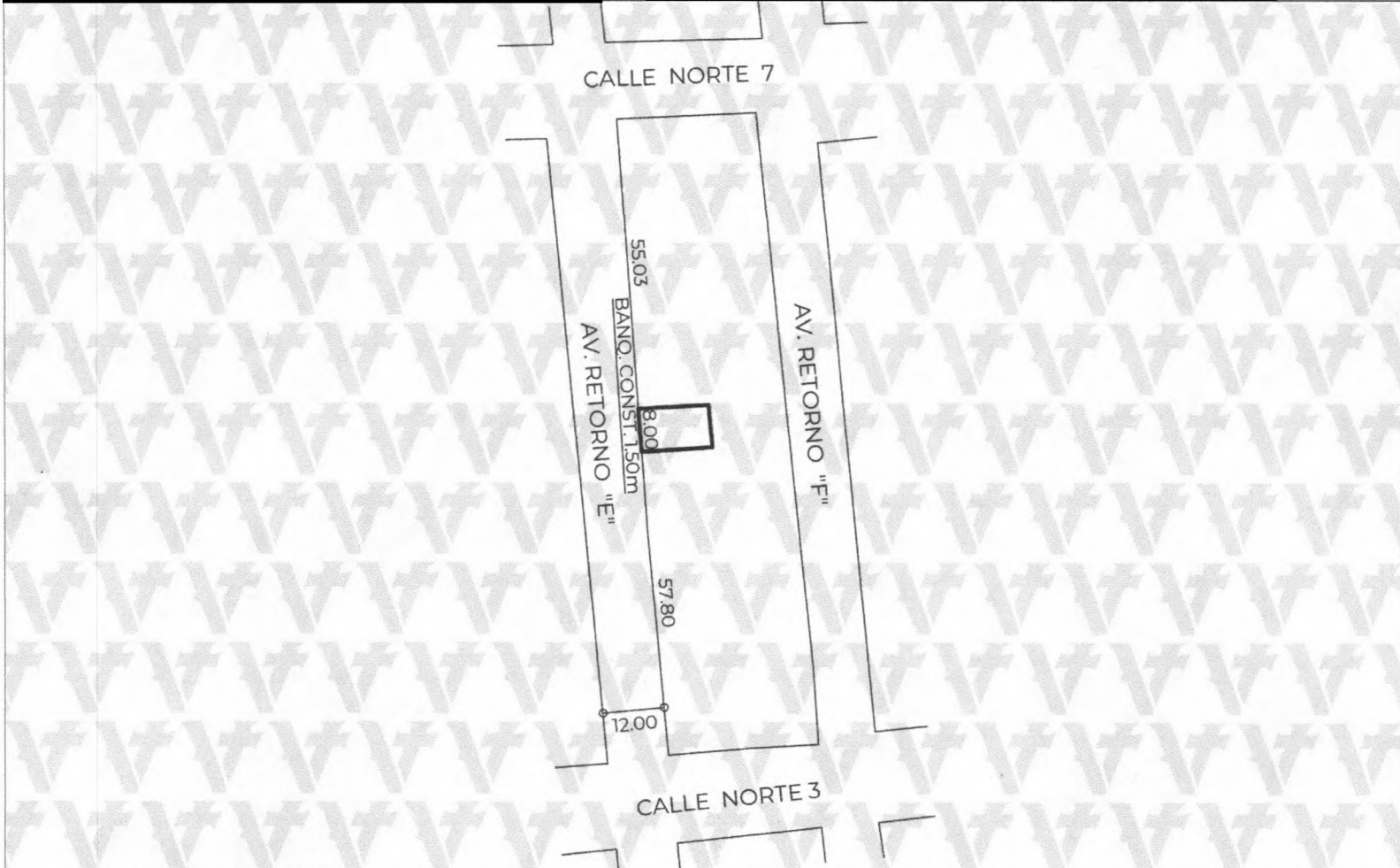
Folio
A-0328/26

Fecha de expedición
2026-02-11

| DATOS DEL PREDIO | |
|--------------------------|-----------------|
| Calle: | AV. RETORNO "E" |
| Lote: | 4 |
| Manzana: | 6 |
| Colonia: | EL LAGO |
| Edo. actual del predio: | CONSTRUIDO |
| Número oficial asignado: | 64 |


| DATOS DEL PROPIETARIO | |
|--------------------------|--|
| Nombre: | AMADO MIJANGOS ROMERO |
| Domicilio: | CALLE RETORNO "E" 70 |
| Colonia: | EL LAGO |
| Folio ventanilla: | TDU-ALN.-257 Folio pago: 20260209/58/00026 |
| Clave catastral: | [REDACTED] |
| Número oficial anterior: | 70 |

| ESCRITURA PÚBLICA | | | | | REGISTRO PÚBLICO DE LA PROPIEDAD | | | | | |
|-------------------|------------|------------|------------|------------|----------------------------------|------------|------------|------------|------------|------------|
| NÚMERO | FECHA | LUGAR | NOTARÍA | DEMARC. | BAJO NUM. | VOLUMEN | FOJAS | FECHA | ZONA REG. | |
| [REDACTED] | [REDACTED] | [REDACTED] | [REDACTED] | [REDACTED] | [REDACTED] | [REDACTED] | [REDACTED] | [REDACTED] | [REDACTED] | [REDACTED] |



Responsable: Mtro. Edwing Lozano Lara
 Digitalizo: Mtro. Edwing Lozano Lara


Nota: Este documento es informativo solo define los límites de la propiedad, no autoriza construcción de medidas ni colindancias, ni crea derecho sobre las áreas verdes, áreas de equipamiento urbano, ni para en conformidad con el título de cada predio.



Mtro. Edwing Lozano Lara.
 Coordinador de Topografía
 Elaboró



Mtra. Ana Isabella Martínez Torres.
 Directora de Obras Públicas y Desarrollo Urbano



Mtro. Orlando Martínez Hernández
 Subdirector de Desarrollo Urbano
 Vó.Bo.

Valida tu documento en: <https://desarrollourbano.veracruzmunipio.gob.mx/sigver/valida/>

Código: b90b52c8