



H. Ayuntamiento Constitucional de Veracruz  
Dirección de Obras Públicas y Desarrollo Urbano  
Subdirección de Desarrollo Urbano  
**Alineamiento y Número Oficial**



Folio  
**A-0329/26**  
Fecha de expedición  
**2026-02-11**

**DATOS DEL PREDIO**

Calle: **DOS**  
Lote: **5 "A"**  
Manzana: **2**  
Colonia: **U. HAB. INFONAVIT RÍO MEDIO II**  
Edo. actual del predio: **CONSTRUIDO**  
Número oficial asignado: **50**

**DATOS DEL PROPIETARIO**

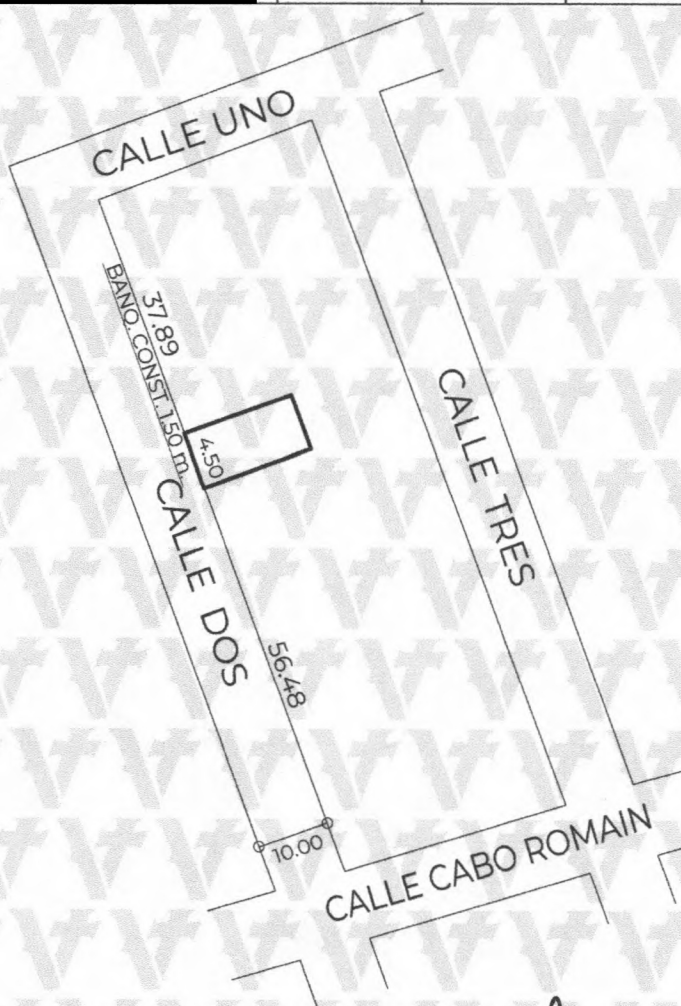
Nombre: **RAFAEL UTRERA CELAYA**  
Domicilio: **BENITO FENTANES 502**  
Colonia: **BBARR. NUEVO**  
Folio ventanilla: **TDU-ALN-258** Folio pago: **20260209/16/00032**  
Clave catastral:   
Número oficial anterior:

**ESCRITURA PÚBLICA**

**REGISTRO PÚBLICO DE LA PROPIEDAD**


NÚMERO FECHA LUGAR NOTARÍA DEMARC.

BAJO NUM. VOLUMEN FOJAS FECHA ZONA REG.



Responsable: Mtro. Edwing Lozano Lara  
Digitalizo: Mireya Patricia Victoria Landeros


Nota: Este documento es informativo, solo define los límites de la propiedad, no autoriza la modificación de medidas ni colindancias, ni crea derecho sobre las áreas verdes áreas de equipamiento urbano y demás que corresponden en conformidad con el título de cada propietario.



Mtro. Edwing Lozano Lara.  
Coordinador de Topografía  
Elaboró



Mtra. Ana Isabella Martínez Torres  
Directora de Obras Públicas y Desarrollo Urbano



Mtro. Orlando Martínez Hernández  
Subdirector de Desarrollo Urbano  
Vo.Bo.

Valida tu documento en: <https://desarrollourbano.veracruzmunipio.gob.mx/sigver/valida/>

Código: c3765c07