



H. Ayuntamiento Constitucional de Veracruz  
 Dirección de Obras Públicas y Desarrollo Urbano  
 Subdirección de Desarrollo Urbano  
**Alineamiento y Número Oficial**




Folio **19**  
**A-0332/26**  
 Fecha de expedición  
**2026-02-11**

**DATOS DEL PREDIO**

Calle: **AV. COPITE**  
 Lote: **7**  
 Manzana: **9**  
 Colonia: **RESERVA TERRITORIAL SECTOR TARIMOYA**  
 Edo. actual del predio: **CONSTRUIDO**  
 Número oficial asignado: **93**

**DATOS DEL PROPIETARIO**

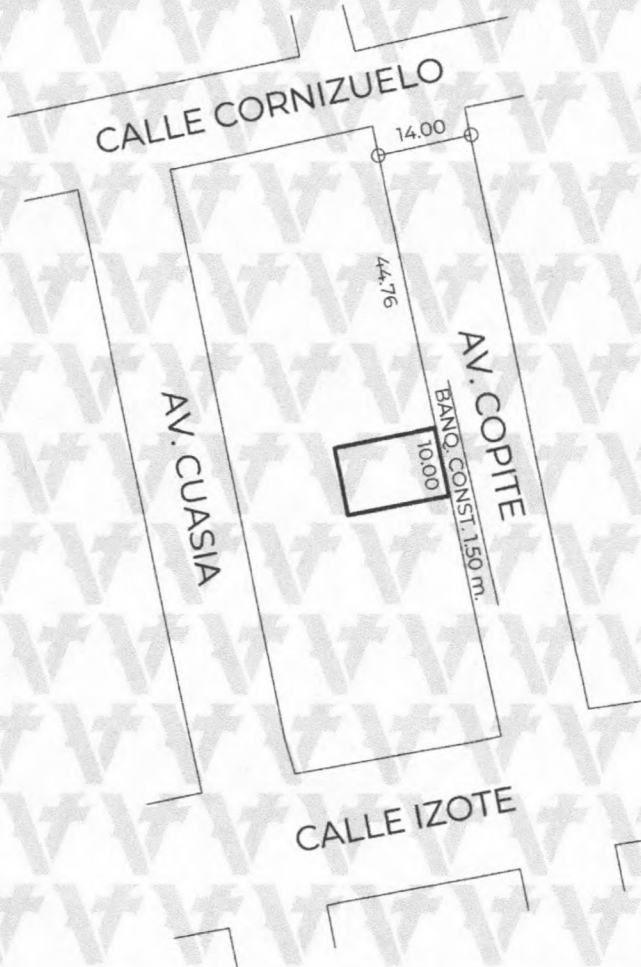
Nombre: **LEOBARDO TRIANA RAMIREZ**  
 Domicilio: **AV. COPITE MZA. 9 LT.7**  
 Colonia: **RESERVA TARIMOYA 2**  
 Folio ventanilla: **TDU-ALN-261** Folio pago: **20260210/09/00007**  
 Clave catastral:   
 Número oficial anterior:

**ESCRITURA PÚBLICA**

**REGISTRO PÚBLICO DE LA PROPIEDAD**


NÚMERO FECHA LUGAR NOTARÍA DEMARC.

BAJO NUM. VOLUMEN FOJAS FECHA ZONA REG.




Responsable: Mtro. Edwing Lozano Lara  
 Digitalizo: Mireya Patricia Victoria Landeros

Nota: Este documento es informativo y solo define los límites de la propiedad, no autoriza la construcción de medidas ni colindancias, ni crea derecho sobre las áreas verdes, áreas de equipamiento urbano, ni obra en conformidad con el título de cada predio.



Mtro. Edwing Lozano Lara.  
 Coordinador de Topografía  
 Elaboró



Mtra. Ana Isabel Martínez Torres  
 Directora de Obras Públicas y Desarrollo Urbano



Mtro. Orlando Martínez Hernández  
 Subdirector de Desarrollo Urbano  
 Vó.Bo.

Valida tu documento en: <https://desarrollourbano.veracruzmunipio.gob.mx/sigver/valida/>

Código: b4569a21