




H. Ayuntamiento Constitucional de Veracruz
 Dirección de Obras Públicas y Desarrollo Urbano
 Subdirección de Desarrollo Urbano
Alineamiento y Número Oficial



Folio
 A-0336/26
Fecha de expedición
 2026-02-11

DATOS DEL PREDIO

Calle: AV. PETIRROJO
 Lote: 22
 Manzana: 19
 Colonia: RESERVA TERRITORIAL SECTOR VERGARA
 Edo. actual del predio: CONSTRUIDO
 Número oficial asignado: 60

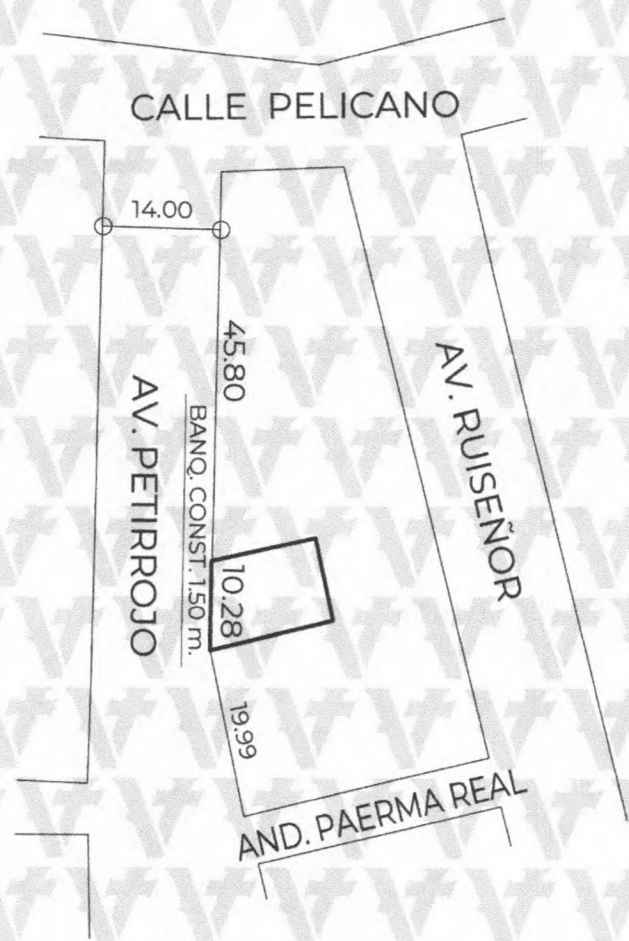
DATOS DEL PROPIETARIO

Nombre: SANTA JACQUELINE HERRERA ROSALES
 Domicilio: RIO IGUAZU 712 3
 Colonia: FRACC. BOSQUES DE RIO MEDIO
 Folio ventanilla: TDU-ALN-266 Folio pago: 20260206/06/00006
 Clave catastral: [Redacted]
 Número oficial anterior:

ESCRITURA PÚBLICA


REGISTRO PÚBLICO DE LA PROPIEDAD

NÚMERO	FECHA	LUGAR	NOTARÍA	DEMARC.	BAJO NUM.	VOLUMEN	FOJAS	FECHA	ZONA REG.
[Redacted]	[Redacted]	[Redacted]	[Redacted]	[Redacted]	[Redacted]	[Redacted]	[Redacted]	[Redacted]	[Redacted]




Responsable: Mtro. Edwing Lozano Lara
 Digitalizo: Mireya Patricia Victoria Landeros


Nota: Este documento es informativo, solo define los límites de la propiedad, no autoriza realización de medidas ni colindancias, ni crea derecho sobre las áreas verdes, áreas de equipamiento urbano y se elabora en conformidad con el título de cada propietario.



Mtro. Edwing Lozano Lara.
 Coordinador de Topografía
 Elaboró



Mtra. Ana Isabel Martínez Torres,
 Directora de Obras Públicas y Desarrollo Urbano



Mtro. Orlando Martínez Hernández
 Subdirector de Desarrollo Urbano
 V6.Bo.

Valida tu documento en: <https://desarrollourbano.veracruzmunipio.gob.mx/sigver/valida/>

Código: 75f31860