



H. Ayuntamiento Constitucional de Veracruz  
Dirección de Obras Públicas y Desarrollo Urbano  
Subdirección de Desarrollo Urbano  
**Alineamiento y Número Oficial**



Folio <sup>30</sup>  
A-0338/26  
Fecha de expedición  
2026-02-11

**DATOS DEL PREDIO**

Calle: CIRCUITO JOSE VASCONCELOS  
Lote: 015 CATASTRAL (EDIFICIO TRES)  
Manzana: 61  
Colonia: U. HAB. INF. CHIVERIA  
Edo. actual del predio: CONSTRUIDO  
Número oficial asignado: 559 Depto. E

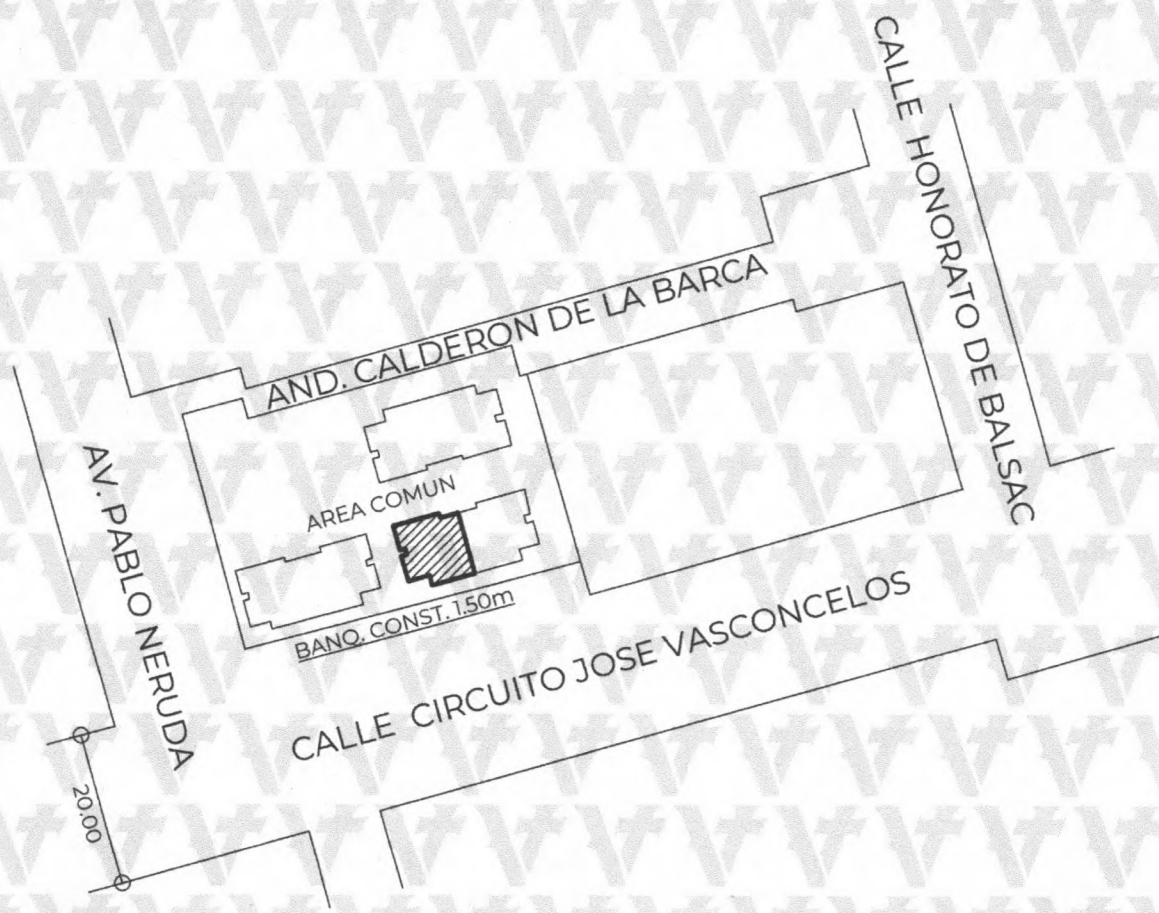
**DATOS DEL PROPIETARIO**

Nombre: SAUL ALDAN USCANGA  
Domicilio: CALLE JOSE VASCONCELOS 559-E  
Colonia: U. HAB. INF. CHIVERIA  
Folio ventanilla: TDU-ALN-268 Folio pago: 20260210/09/00010  
Clave catastral: [REDACTED]  
Número oficial anterior:

ESCRITURA PÚBLICA


REGISTRO PÚBLICO DE LA PROPIEDAD

NÚMERO	FECHA	LUGAR	NOTARÍA	DEMARC.	BAJO NUM.	VOLUMEN	FOJAS	FECHA	ZONA REG.
[REDACTED]	[REDACTED]	[REDACTED]	[REDACTED]	[REDACTED]	[REDACTED]	[REDACTED]	[REDACTED]	[REDACTED]	[REDACTED]



Responsable: Mtro. Edwing Lozano Lara  
Digitalizo: Mtro. Edwing Lozano Lara

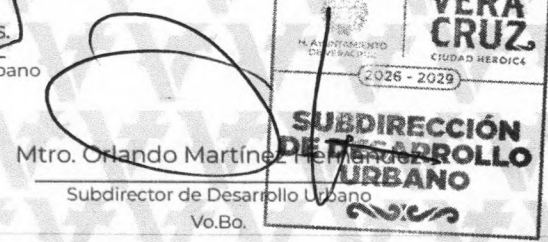
Nota: Este documento es informativo, solo define los límites de la propiedad, no autoriza ni prohibición de medidas ni colindancias, ni crea derecho sobre las áreas verdes, áreas de equipamiento urbano y se elabora en conformidad con el título de cada predio.



Edwing Lozano Lara.  
Coordinador de Topografía  
Elaboró



Mtra. Ana Isabella Martínez Torres.  
Directora de Obras Públicas y Desarrollo Urbano



Mtro. Orlando Martínez Hernández  
Subdirector de Desarrollo Urbano  
Vó.Bo.

Valida tu documento en: <https://desarrollourbano.veracruzmunipio.gob.mx/sigver/valida/>

Código: fef26fa5