



H. Ayuntamiento Constitucional de Veracruz
 Dirección de Obras Públicas y Desarrollo Urbano
 Subdirección de Desarrollo Urbano
Alineamiento y Número Oficial



Folio
 A-0339/26
Fecha de expedición
 2026-02-11

15

DATOS DEL PREDIO

Calle: CALZ. MIGUEL ANGEL DE QUEVEDO
 Lote: 3 DE LA SUBDIV. DEL L-1, 2, 3 Y 4
 Manzana: 39 - C
 Colonia: PASCUAL ORTIZ RUBIO
 Edo. actual del predio: CONSTRUIDO
 Número oficial asignado: 5853 (Local Comercial)

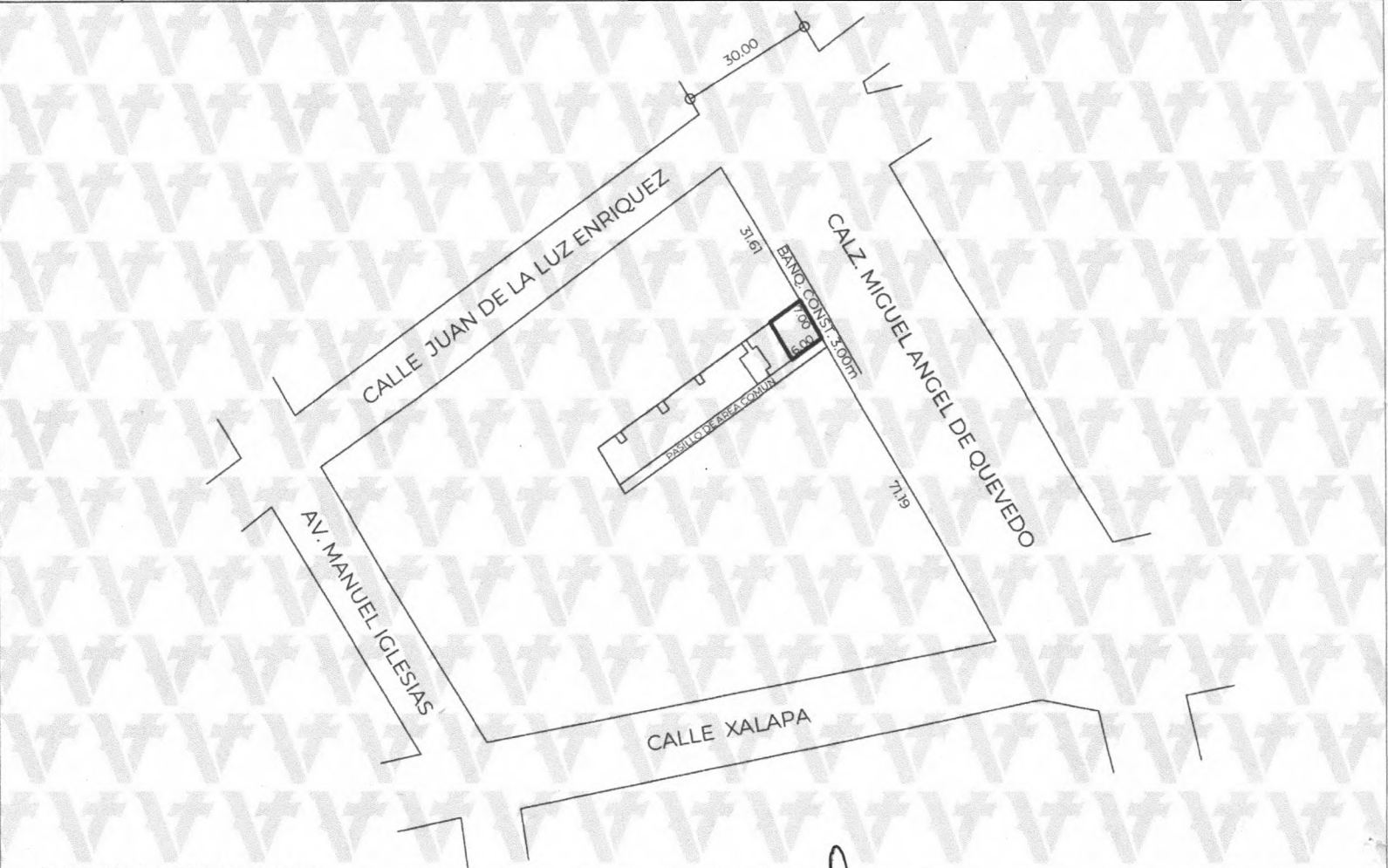
DATOS DEL PROPIETARIO

Nombre: RICARDO ROMERO SALGADO
 Domicilio: CALLE PIÑON MZA. 115 LTE. 17
 Colonia: RESERVA TARIMOYA 3
 Folio ventanilla: TDU-ALN-269 Folio pago: 20260210/16/00015
 Clave catastral: [Redacted]
 Número oficial anterior:

ESCRITURA PÚBLICA


REGISTRO PÚBLICO DE LA PROPIEDAD

NÚMERO	FECHA	LUGAR	NOTARÍA	DEMARC.	BAJO NUM.	VOLUMEN	FOJAS	FECHA	ZONA REG.
[Redacted]	[Redacted]	[Redacted]	[Redacted]	[Redacted]	[Redacted]	[Redacted]	[Redacted]	[Redacted]	[Redacted]



Responsable: Mtro. Edwing Lozano Lara
 Digitalizo: Mtro. Edwing Lozano Lara


Nota: Este documento es informativo, solo define los límites de la propiedad, no autoriza la emisión de medidas ni colindancias, ni crea derecho sobre las áreas verdes, áreas de equipamiento urbano y se elabora en conformidad con el título de cada predio.




Mtro. Edwing Lozano Lara.
 Coordinador de Topografía
 Elaboró



Mtra. Ana Isabel Martínez Torres.
 Directora de Obras Públicas y Desarrollo Urbano



Mtro. Orlando Martínez Hernández
 Subdirector de Desarrollo Urbano
 Vó.Bo.



Valida tu documento en: <https://desarrollourbano.veracruzmunipio.gob.mx/sigver/valida/>

Código: 1e2bda5d