



H. Ayuntamiento Constitucional de Veracruz
 Dirección de Obras Públicas y Desarrollo Urbano
 Subdirección de Desarrollo Urbano
Alineamiento y Número Oficial



Folio
 A-0340/26
Fecha de expedición
 2026-02-11

39

DATOS DEL PREDIO

Calle: AQUILES SERDAN
 Lote: FRACC. DEDUCIDA DEL L-185
 Manzana: 102 CATASTRAL
 Colonia: ZONA CENTRO
 Edo. actual del predio: CONSTRUIDO
 Número oficial asignado: 2209

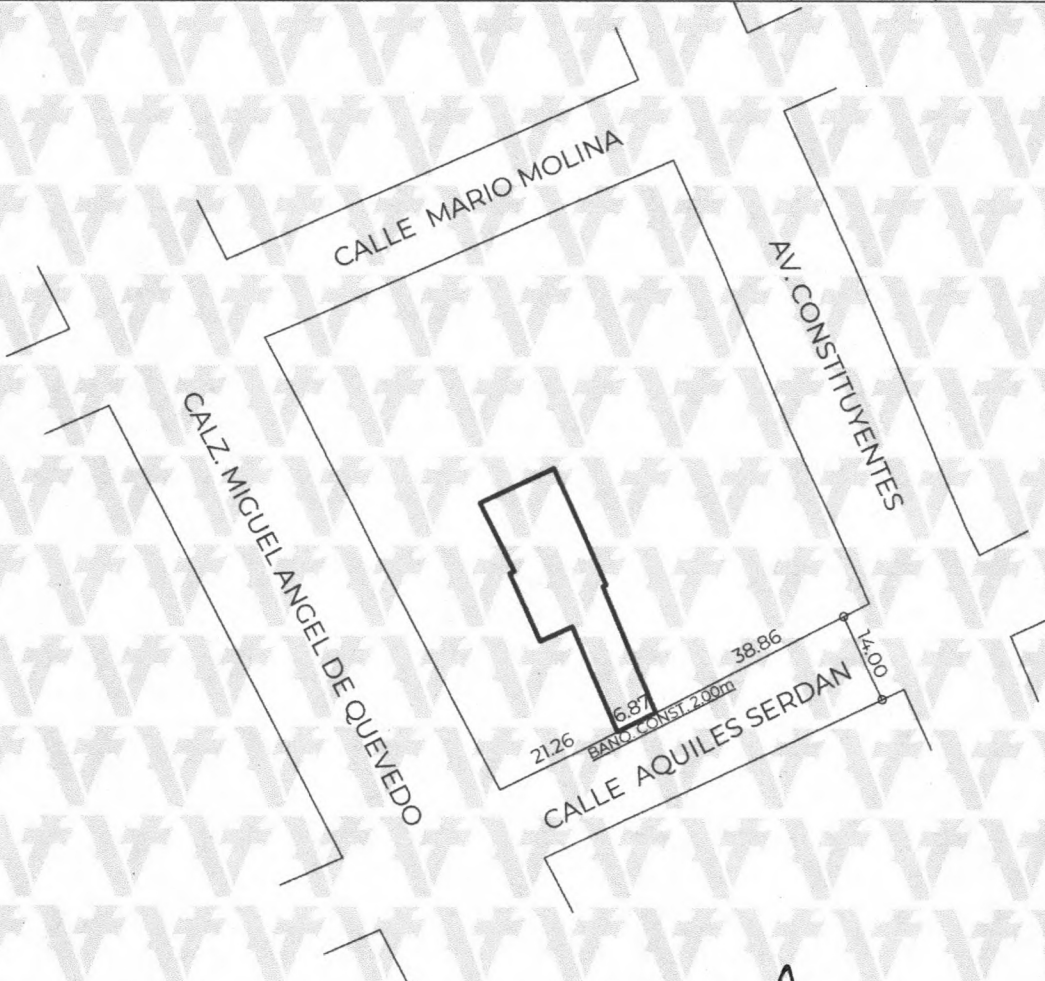
DATOS DEL PROPIETARIO

Nombre: CIRCE PIÑEIRO MORALES
 Domicilio: CALLE PETO 11
 Colonia: FRACC. COSTA DE ORO
 Folio ventanilla: TDU-ALN-271 Folio pago: 20260210/09/00019
 Clave catastral: [Redacted]
 Número oficial anterior:

ESCRITURA PÚBLICA

REGISTRO PÚBLICO DE LA PROPIEDAD

NÚMERO	FECHA	LUGAR	NOTARÍA	DEMARC.	BAJO NUM.	VOLUMEN	FOJAS	FECHA	ZONA REG.
[Redacted]	[Redacted]	[Redacted]	[Redacted]	[Redacted]	[Redacted]	[Redacted]	[Redacted]	[Redacted]	[Redacted]




Responsable: Mtro. Edwing Lozano Lara
 Digitalizo: Mtro. Edwing Lozano Lara


Nota: Este documento es informativo, solo define los límites de la propiedad, no autoriza, ratifica, convalida, ni crea derecho sobre las áreas verdes, áreas de equipamiento urbano y se elabora en conformidad con el título de cada predio.



[Signature]
 Edwing Lozano Lara.
 Coordinador de Topografía
 Elaboró



Mtra. Ana Isabella Martínez Torres.
 Directora de Obras Públicas y Desarrollo Urbano



[Signature]
 Mtro. Orlando Martínez Hernández
 Subdirector de Desarrollo Urbano
 Vo.Bo.

Valida tu documento en: <https://desarrollourbano.veracruzmunipio.gob.mx/sigver/valida/>

Código: a0117222