




H. Ayuntamiento Constitucional de Veracruz
 Dirección de Obras Públicas y Desarrollo Urbano
 Subdirección de Desarrollo Urbano
Alineamiento y Número Oficial




Folio
 A-0344/26
Fecha de expedición
 2026-02-12

DATOS DEL PREDIO

Calle: **AMATISTA**
 Lote: **15**
 Manzana: **20**
 Colonia: **MALIBRAN LAS BRUJAS**
 Edo. actual del predio: **CONSTRUIDO**
 Número oficial asignado: **152**

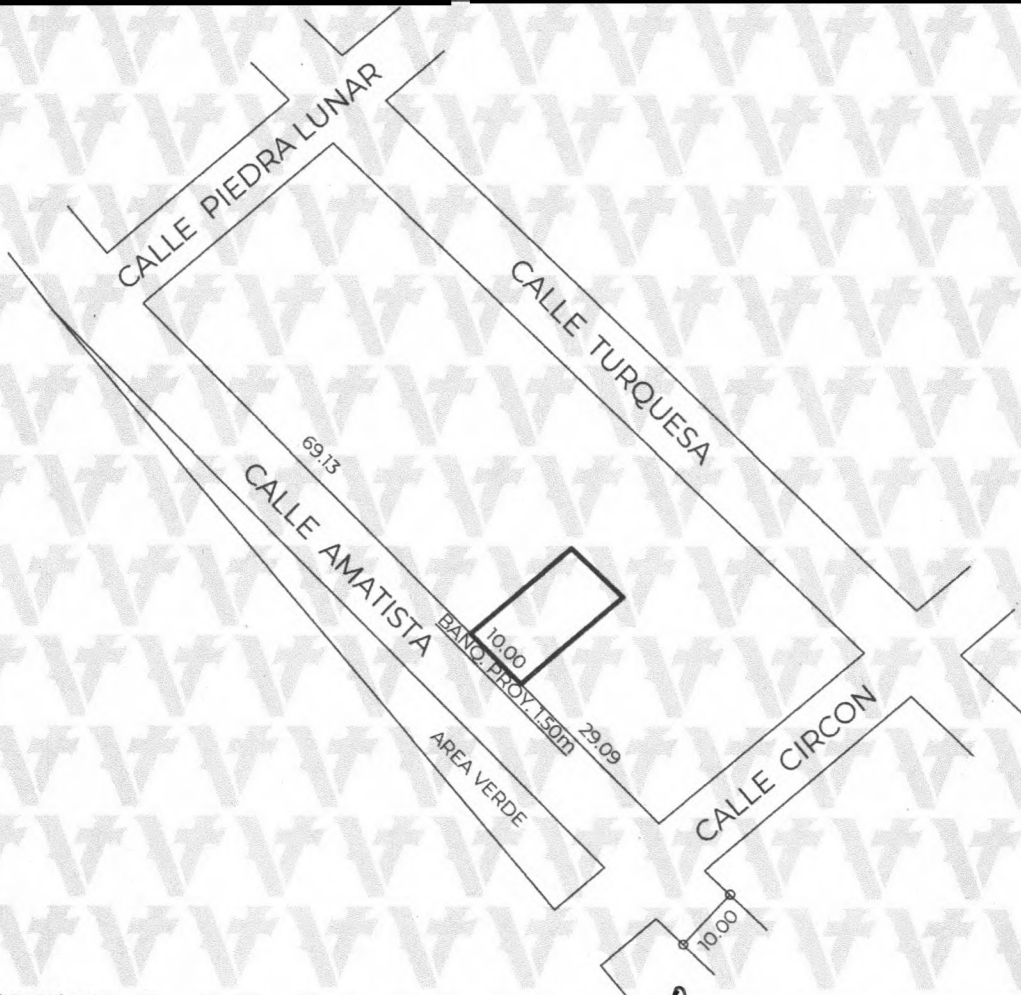
DATOS DEL PROPIETARIO

Nombre: **REYNA REYES FARIAS**
 Domicilio: **CALLE GERMAN VALDEZ LTE. 8 MZA. 77**
 Colonia: **RESERVA TARIMOYA III**
 Folio ventanilla: **TDU-ALN-275** Folio pago: **20260211/16/00018**
 Clave catastral: 
 Número oficial anterior:

ESCRITURA PÚBLICA

REGISTRO PÚBLICO DE LA PROPIEDAD

NÚMERO	FECHA	LUGAR	NOTARÍA	DEMARC.	BAJO NUM.	VOLUMEN	FOJAS	FECHA	ZONA REG.



Responsable: Mtro. Edwing Lozano Lara
 Digitalizo: Mtro. Edwing Lozano Lara

Nota: Este documento es informativo, solo define los límites de la propiedad, no autoriza la ejecución de medidas ni colindancias, ni crea derecho sobre las áreas verdes, áreas de equipamiento urbano, y se elabora en conformidad con el título de cada predio.



Mtro. Edwing Lozano Lara.
 Coordinador de Topografía
 Elaboró



Mtra. Ana Isabella Nieves Torres.
 Directora de Obras Públicas y Desarrollo Urbano



Mtro. Orlando Martínez Hernández
 Subdirector de Desarrollo Urbano
 Vó.Bo.

Valida tu documento en: <https://desarrollourbano.veracruzmunipio.gob.mx/sigver/valida/>

Código: eb3bb40d