




H. Ayuntamiento Constitucional de Veracruz
Dirección de Obras Públicas y Desarrollo Urbano
Subdirección de Desarrollo Urbano
Alineamiento y Número Oficial



Folio
A-0353/26
Fecha de expedición
2026-02-13

DATOS DEL PREDIO

Calle: YAXCHILAN
Lote: 20
Manzana: 19
Colonia: FRACC. VERACRUZ SIGLO XXI II-A
Edo. actual del predio: CONSTRUIDO
Número oficial asignado: 170

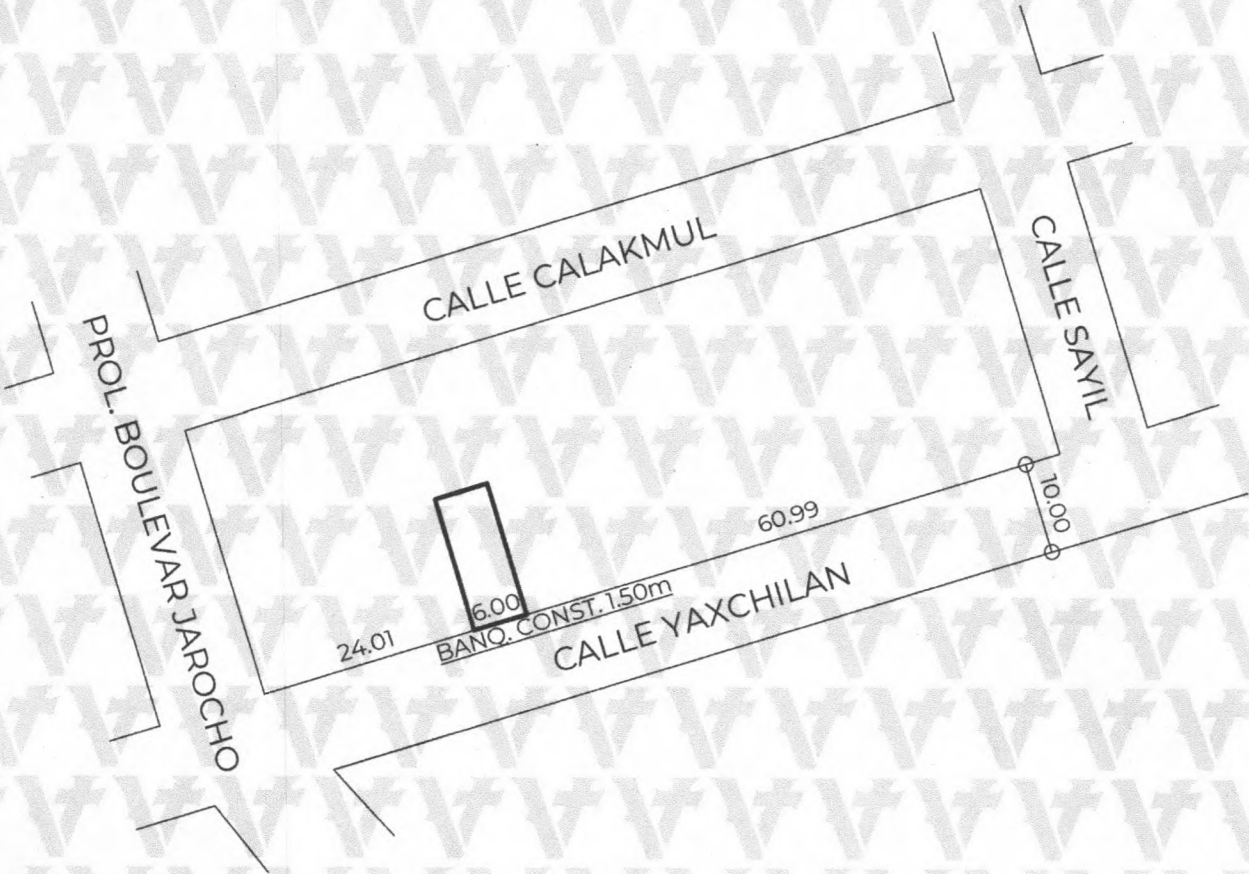
DATOS DEL PROPIETARIO

Nombre: ELIAS VALLEJO CORTES Y COPROP.
Domicilio: CALLE YAXCHILAN 170
Colonia: FRACC. VERACRUZ SIGLO XXI
Folio ventanilla: TDU-ALN-284 Folio pago: 20260211/58/00038
Clave catastral: [Redacted]
Número oficial anterior:

ESCRITURA PÚBLICA

REGISTRO PÚBLICO DE LA PROPIEDAD

NÚMERO	FECHA	LUGAR	NOTARÍA	DEMARC.	BAJO NUM.	VOLUMEN	FOJAS	FECHA	ZONA REG.
[Redacted]	[Redacted]	[Redacted]	[Redacted]	[Redacted]	[Redacted]	[Redacted]	[Redacted]	[Redacted]	[Redacted]




Responsable: Mtro. Edwing Lozano Lara
Digitalizo: Mtro. Edwing Lozano Lara

Nota: Este documento es informativo, solo define los límites de la propiedad, no autoriza ni prohíbe la construcción de medidas ni colindancias, ni crea derecho sobre las áreas verdes, áreas de equipamiento urbano y se elabora en conformidad con el título de cada predio.



[Signature]

Edwing Lozano Lara.
Coordinador de Topografía
Elaboró



Mtra. Ana Lorena Méndez Torres.
Directora de Obras Públicas y Desarrollo Urbano

[Signature]

Mtro. Orlando Martínez Hernández
Subdirector de Desarrollo Urbano
V6.Bo.



Valida tu documento en: <https://desarrollourbano.veracruzmunipio.gob.mx/sigver/valida/>

Código: c6e6816e