




H. Ayuntamiento Constitucional de Veracruz
 Dirección de Obras Públicas y Desarrollo Urbano
 Subdirección de Desarrollo Urbano
Alineamiento y Número Oficial



Folio **31**
 A-0356/26
 Fecha de expedición
 2026-02-13

DATOS DEL PREDIO

Calle: AV. LIBIA
 Lote: 7
 Manzana: 26
 Colonia: FRACC. OASIS
 Edo. actual del predio: CONSTRUIDO
 Número oficial asignado: 254

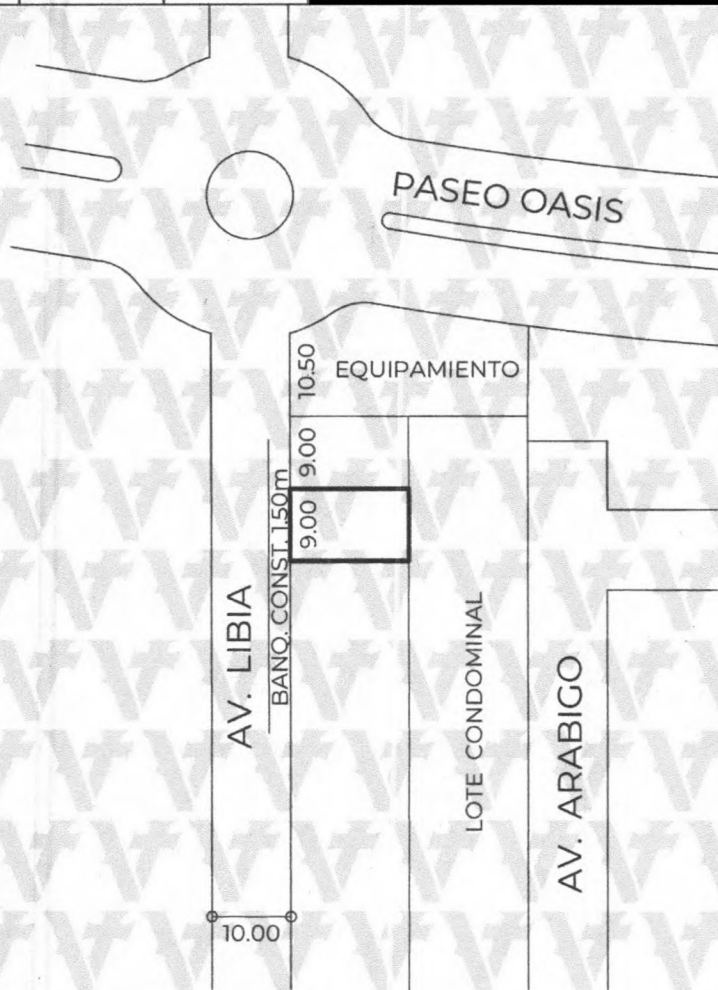
DATOS DEL PROPIETARIO

Nombre: BEATRIZ MENDIETA ZUÑIGA
 Domicilio: CALLE PLAYA AVENTURAS 25
 Colonia: PLAYA LINDA
 Folio ventanilla: TDU-ALN-288 Folio pago: 20260212/58/00010
 Clave catastral: [Redacted]
 Número oficial anterior:

ESCRITURA PÚBLICA


REGISTRO PÚBLICO DE LA PROPIEDAD

NÚMERO	FECHA	LUGAR	NOTARÍA	DEMARC.	BAJO NUM.	VOLUMEN	FOJAS	FECHA	ZONA REG.
[Redacted]	[Redacted]	[Redacted]	[Redacted]	[Redacted]	[Redacted]	[Redacted]	[Redacted]	[Redacted]	[Redacted]



Responsable: Mtro. Edwing Lozano Lara
 Digitalizo: Mtro. Edwing Lozano Lara


Nota: Este documento es informativo, solo define los límites de la propiedad, no autoriza rectificación de medidas ni colindancias, ni crea derecho sobre las áreas verdes, áreas de equipamiento urbano y se elabora en conformidad con el título de cada propietario.



Mtro. Edwing Lozano Lara.
 Coordinador de Topografía
 Elaboró



Mtra. Ana Isabel Hernández Torres.
 Directora de Obras Públicas y Desarrollo Urbano



Mtro. Orlando Martínez Hernández.
 Subdirector de Desarrollo Urbano
 Vó.Bo.

Valida tu documento en: <https://desarrollourbano.veracruzmunipio.gob.mx/sigver/valida/>

Código: 2303a30b