




H. Ayuntamiento Constitucional de Veracruz
 Dirección de Obras Públicas y Desarrollo Urbano
 Subdirección de Desarrollo Urbano
Alineamiento y Número Oficial



Folio
 A-0359/26
 Fecha de expedición
 2026-02-13

DATOS DEL PREDIO

Calle: AV. PLAYA EL VIEJÓN
 Lote: 3
 Manzana: 203
 Colonia: PLAYA LINDA
 Edo. actual del predio: BALDIO
 Número oficial asignado: 701

DATOS DEL PROPIETARIO

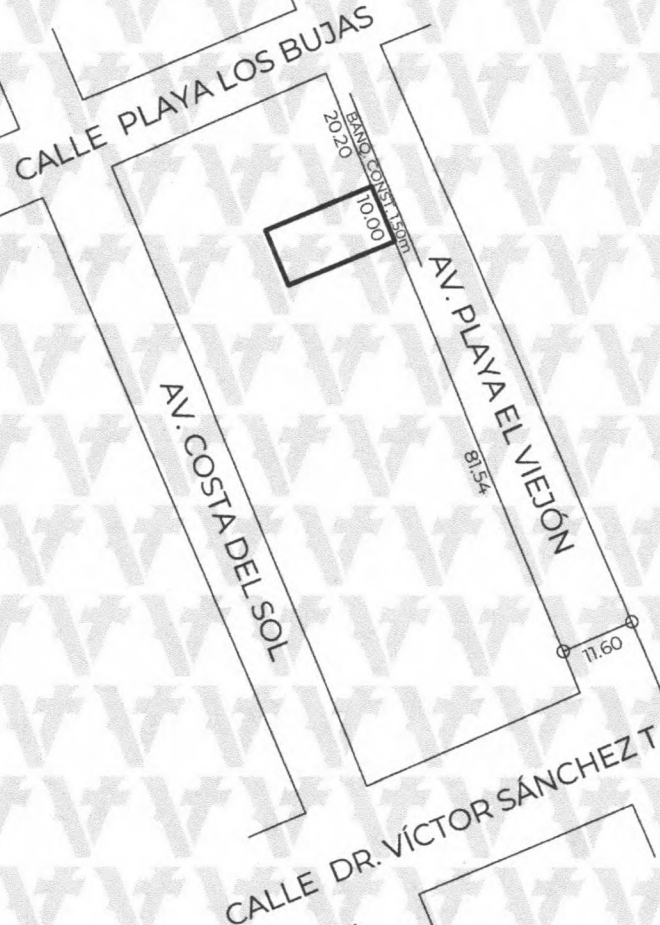
Nombre: JOSE MANUEL ARENAS BONILLA
 Domicilio: CALLE DELFINO VALENZUELA 228
 Colonia: FRACC. REFORMA
 Folio ventanilla: TDU-ALN-291 Folio pago: 20260212/58/00015
 Clave catastral: [Redacted]
 Número oficial anterior:

ESCRITURA PÚBLICA

REGISTRO PÚBLICO DE LA PROPIEDAD


NÚMERO	FECHA	LUGAR	NOTARÍA	DEMARC.
[Redacted]	[Redacted]	[Redacted]	[Redacted]	[Redacted]

BAJO NUM.	VOLUMEN	FOJAS	FECHA	ZONA REG.
[Redacted]	[Redacted]	[Redacted]	[Redacted]	[Redacted]

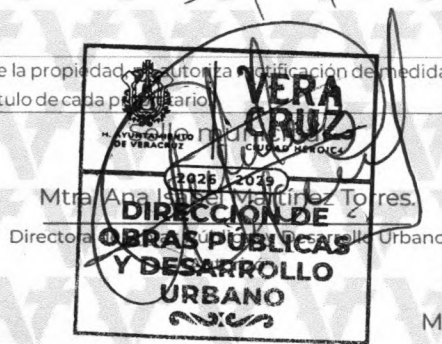


Responsable: Mtro. Edwing Lozano Lara
 Digitalizo: Mtro. Edwing Lozano Lara


Nota: Este documento es informativo, solo define los límites de la propiedad, no autoriza modificación de medidas ni colindancias, ni crea derecho sobre las áreas verdes, áreas de equipamiento urbano, ni en conformidad con el título de cada propietario.



Mtro. Edwing Lozano Lara.
 Coordinador de Topografía
 Elaboró



Mtra. Ana Isabel Martínez Torres.
 Directora de Obras Públicas y Desarrollo Urbano



Mtro. Orlando Martínez Hernández.
 Subdirector de Desarrollo Urbano
 Vo.Bo.

Valida tu documento en: <https://desarrollourbano.veracruzmunipio.gob.mx/sigver/valida/>

Código: 550e3138