



H. Ayuntamiento Constitucional de Veracruz
Dirección de Obras Públicas y Desarrollo Urbano
Subdirección de Desarrollo Urbano
Alineamiento y Número Oficial



Folio
A-0372/26
Fecha de expedición
2026-02-18

DATOS DEL PREDIO

Calle: **AV. JIMENEZ**
Lote: **FRACC. "A" (001 CATASTRAL)**
Manzana: **PRIMERA (16 Y 17 ANTIGUO)**
Colonia: **ZONA CENTRO**
Edo. actual del predio: **BALDIO**
Número oficial asignado: **1773**

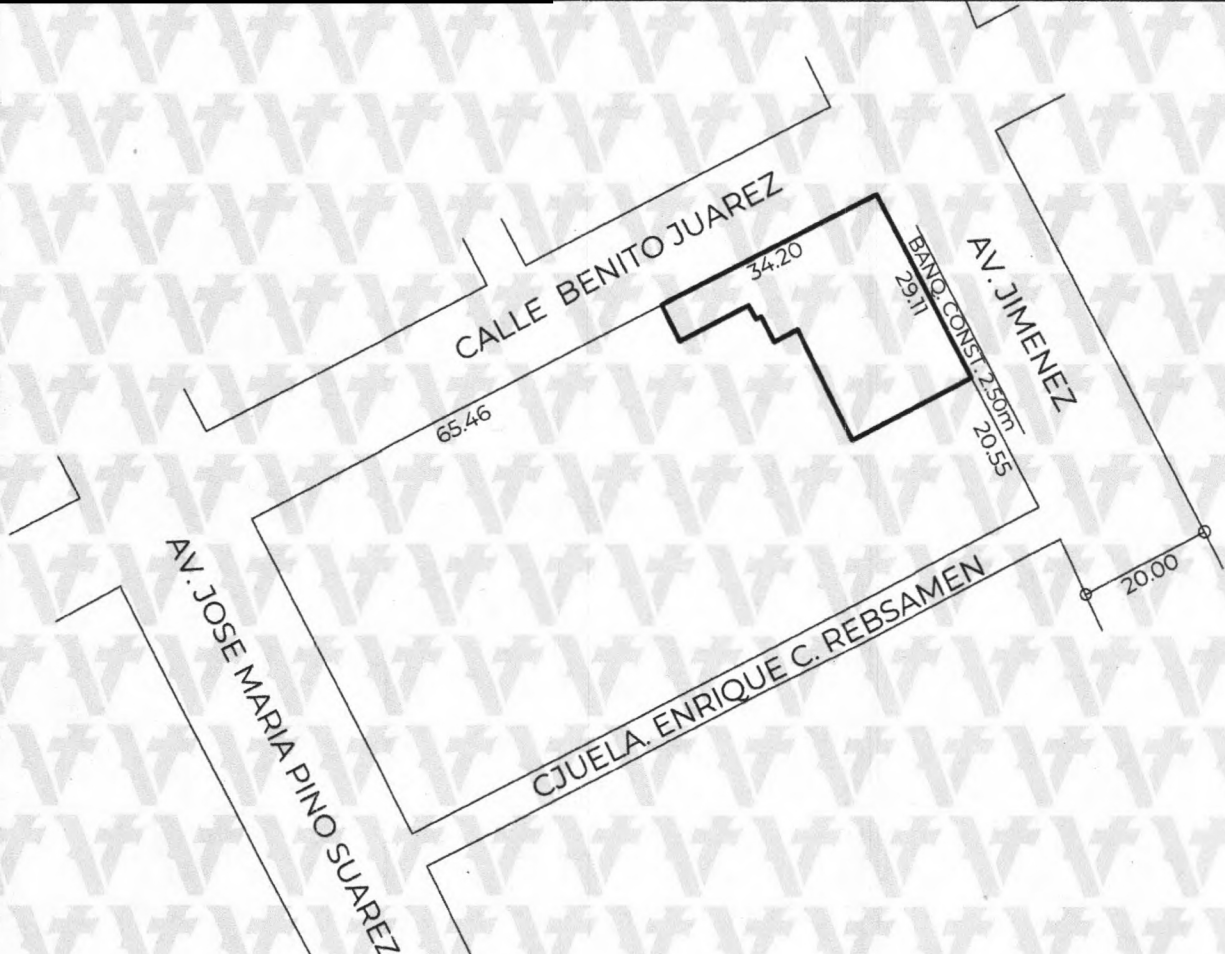
DATOS DEL PROPIETARIO

Nombre: **FERREMORSE, S.A. DE C.V.**
Domicilio: **AV. IGNACIO ALLENDE 2346 ALTOS**
Colonia: **ZONA CENTRO**
Folio ventanilla: **TDU-ALN-300** Folio pago: **20260213/16/00015**
Clave catastral:
Número oficial anterior:

ESCRITURA PÚBLICA


REGISTRO PÚBLICO DE LA PROPIEDAD

NÚMERO	FECHA	LUGAR	NOTARÍA	DEMARC.	BAJO NUM.	VOLUMEN	FOJAS	FECHA	ZONA REG.




Responsable: Mtro. Edwing Lozano Lara
Digitalizo: Mtro. Edwing Lozano Lara

Nota: Este documento es informativo, solo define los límites de la propiedad, no autoriza la construcción de medidas ni colindancias, ni crea derecho sobre las áreas verdes, áreas de equipamiento urbano y se elabora en conformidad con el título de cada predio.



[Signature]
Edwing Lozano Lara.
Coordinador de Topografía
Elaboró



Mtra. Ana Isabel Martínez Torres
Directora de Obras Públicas y Desarrollo Urbano

[Signature]
Mtro. Orlando Martínez
Subdirector de Desarrollo Urbano
Vo.Bo.



Valida tu documento en: <https://desarrollourbano.veracruzmunipio.gob.mx/sigver/valida/>

Código: bb658f87