



H. Ayuntamiento Constitucional de Veracruz
 Dirección de Obras Públicas y Desarrollo Urbano
 Subdirección de Desarrollo Urbano
Alineamiento y Número Oficial




Folio **1015**
A-0379/26
 Fecha de expedición
2026-02-18

DATOS DEL PREDIO

Calle: **AV. JIMENEZ SUR**
 Lote: **2**
 Manzana: **21 ZONA 4**
 Colonia: **ADOLFO LOPEZ MATEOS**
 Edo. actual del predio: **CONSTRUIDO**
 Número oficial asignado: **4559**

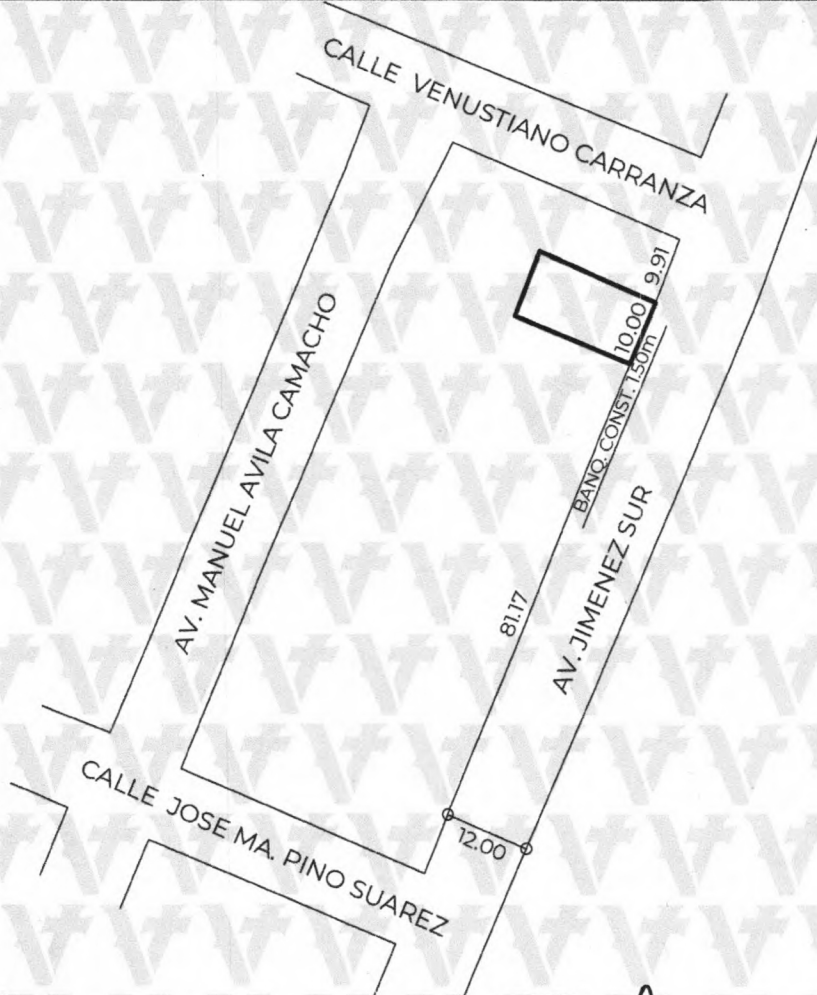
DATOS DEL PROPIETARIO

Nombre: **ANSELMO GONZALEZ MARIANO**
 Domicilio: **AV. JIMENEZ SUR LTE. 2**
 Colonia: **ADOLFO LOPEZ MATEOS**
 Folio ventanilla: **TDU-ALN-308** Folio pago: **20260213/16/00032**
 Clave catastral: 
 Número oficial anterior:

ESCRITURA PÚBLICA

REGISTRO PÚBLICO DE LA PROPIEDAD

NÚMERO	FECHA	LUGAR	NOTARÍA	DEMARC.	BAJO NUM.	VOLUMEN	FOJAS	FECHA	ZONA REG.




Responsable: Mtro. Edwing Lozano Lara
 Digitalizo: Mtro. Edwing Lozano Lara

Nota: Este documento es informativo, solo define los límites de la propiedad, no garantiza la certificación de medidas ni colindancias, ni crea derecho sobre las áreas verdes, áreas de equipamiento urbano y se elabora en conformidad con el título de cada predio.



Mtro. Edwing Lozano Lara.
 Coordinador de Topografía
 Elaboró



Mtra. Ana Isabel Martínez Torres
 Directora de Obras Públicas y Desarrollo Urbano



Mtro. Orlando Martínez
 Subdirector de Desarrollo Urbano
 Vo.Bo.

Valida tu documento en: <https://desarrollourbano.veracruzmunipio.gob.mx/sigver/valida/>

Código: 1887bc48