



H. Ayuntamiento Constitucional de Veracruz
 Dirección de Obras Públicas y Desarrollo Urbano
 Subdirección de Desarrollo Urbano
Alineamiento y Número Oficial





Folio **24**
A-0380/26
 Fecha de expedición
2026-02-18

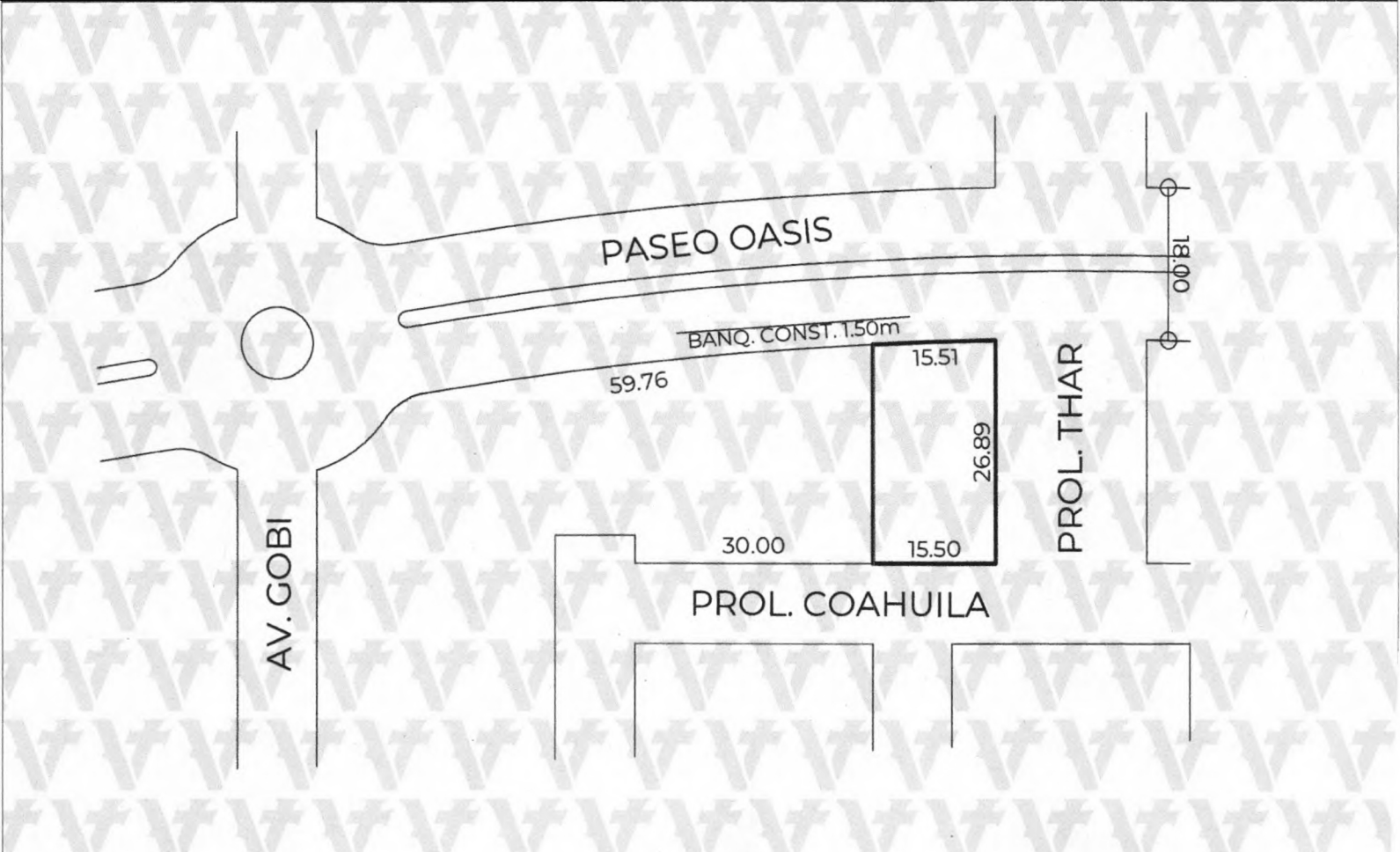
DATOS DEL PREDIO

Calle: **PASEO OASIS**
 Lote: **1**
 Manzana: **21**
 Colonia: **FRACC. OASIS**
 Edo. actual del predio: **BALDIO**
 Número oficial asignado: **122**

DATOS DEL PROPIETARIO


Nombre: **ANGEL AJA CANTERO Y COPROP.**
 Domicilio: **BLVD. CHALCHIHUECAN 21**
 Colonia: **LOC. PLAYA CHALCHIHUECAN**
 Folio ventanilla: **TDU-ALN-309** Folio pago: **20260213/58/00032**
 Clave catastral: 
 Número oficial anterior:

ESCRITURA PÚBLICA					REGISTRO PÚBLICO DE LA PROPIEDAD					
NÚMERO	FECHA	LUGAR	NOTARÍA	DEMARC.	BAJO NUM.	VOLUMEN	FOJAS	FECHA	ZONA REG.	



Responsable: Mtro. Edwing Lozano Lara
 Digitalizo: Mtro. Edwing Lozano Lara

Nota: Este documento es informativo y solo define los límites de la propiedad, no autoriza la imposición de medidas ni colindancias, ni crea derecho sobre las áreas verdes, áreas de equipamiento urbano, ni en conformidad con el título de cada predio.



Mtro. Edwing Lozano Lara.
 Coordinador de Topografía
 Elaboró



Mtra. Ana Isabella Martínez Torres
 Directora de Obras Públicas y Desarrollo Urbano



Mtro. Orlando Martínez Torres
 Subdirector de Desarrollo Urbano
 Vo.Bo.

Valida tu documento en: <https://desarrollourbano.veracruzmunipio.gob.mx/sigver/valida/>

Código: 283936e8