



H. Ayuntamiento Constitucional de Veracruz
 Dirección de Obras Públicas y Desarrollo Urbano
 Subdirección de Desarrollo Urbano
Alineamiento y Número Oficial

Folio **26**
A-0381/26
 Fecha de expedición
2026-02-18

DATOS DEL PREDIO

Calle: **J. M. ALCOCER**
 Lote: **330 ANTES 22 (CONDOMINIO ALCOCER)**
 Manzana: **082 CATASTRAL**
 Colonia: **PASCUAL ORTIZ RUBIO**
 Edo. actual del predio: **CONSTRUIDO**
 Número oficial asignado: **330 Depto. 4**

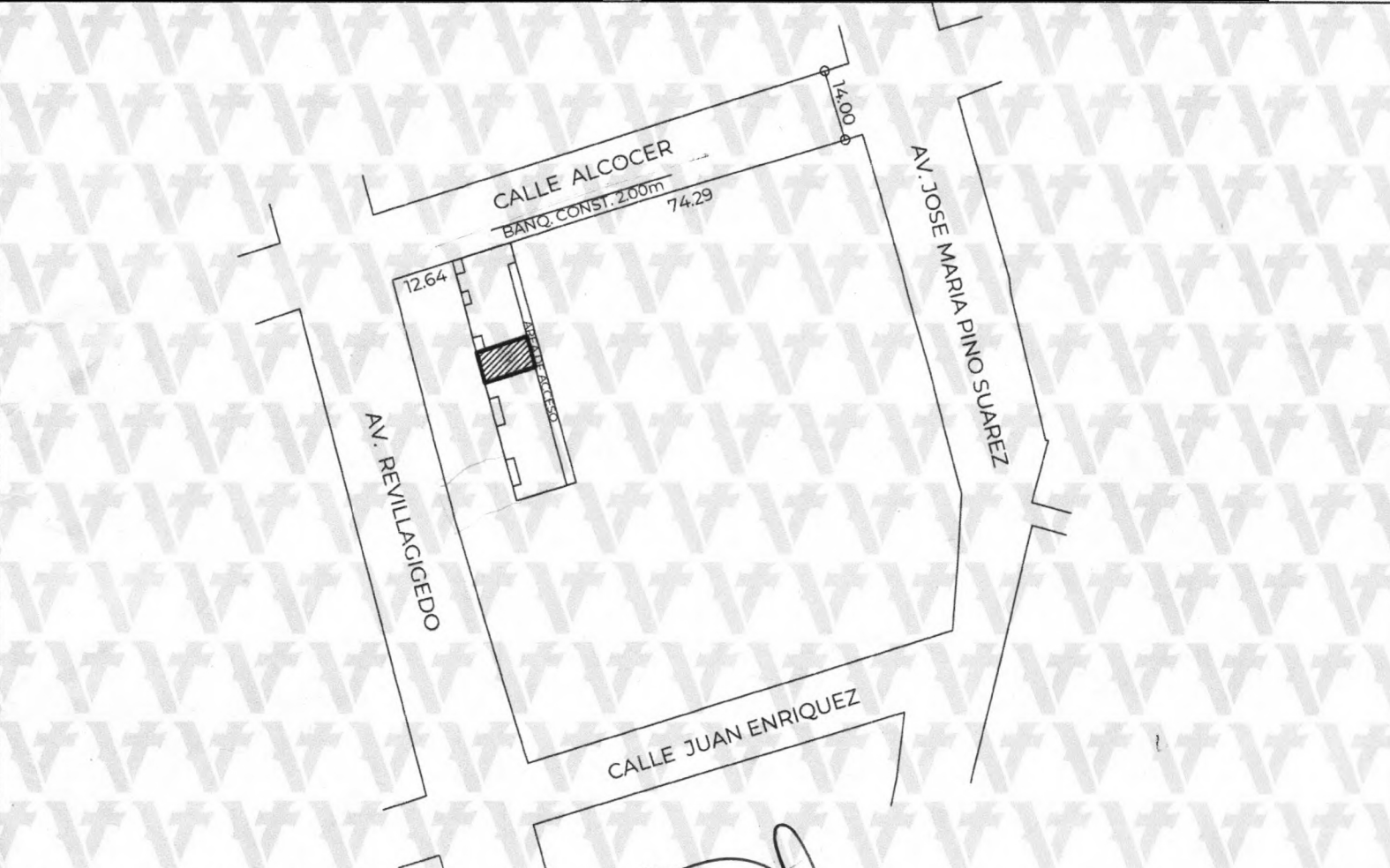
DATOS DEL PROPIETARIO

Nombre: **GEORGINA RAMIREZ BRAVO**
 Domicilio: **PRIVADA DE LA CONCHA LTE. 4 MZA. B**
 Colonia: **EX-NORMAL**
 Folio ventanilla: **TDU-ALN-310** Folio pago: **20260213/09/00030**
 Clave catastral: **[REDACTED]**
 Número oficial anterior:

ESCRITURA PÚBLICA


REGISTRO PÚBLICO DE LA PROPIEDAD

NÚMERO	FECHA	LUGAR	NOTARÍA	DEMARC.	BAJO NUM.	VOLUMEN	FOJAS	FECHA	ZONA REG.




Responsable: Mtro. Edwing Lozano Lara
 Digitalizo: Mtro. Edwing Lozano Lara

Nota: Este documento es informativo, solo define los límites de la propiedad, no autoriza certificación de medidas ni colindancias, ni crea derecho sobre las áreas verdes, áreas de equipamiento urbano y se elabora en conformidad con el título de cada propietario.



Mtro. Edwing Lozano Lara.
 Coordinador de Topografía
 Elaboró



Mtra. Ana Isabel Martínez Torres.
 Directora de Obras Públicas y Desarrollo Urbano



Mtro. Orlando Martínez Hernández.
 Subdirector de Desarrollo Urbano
 Vo.Bo.

Valida tu documento en: <https://desarrollourbano.veracruzmunicipio.gob.mx/sigver/valida/>

Código: 9d5748ad