



H. Ayuntamiento Constitucional de Veracruz
 Dirección de Obras Públicas y Desarrollo Urbano
 Subdirección de Desarrollo Urbano
Alineamiento y Número Oficial



Folio **12**
A-0396/26
 Fecha de expedición
2026-02-23

DATOS DEL PREDIO

Calle: AV. PLAYA REGATAS
 Lote: FRACC. DEL L-21
 Manzana: 205
 Colonia: PLAYA LINDA
 Edo. actual del predio: CONSTRUIDO
 Número oficial asignado: 941

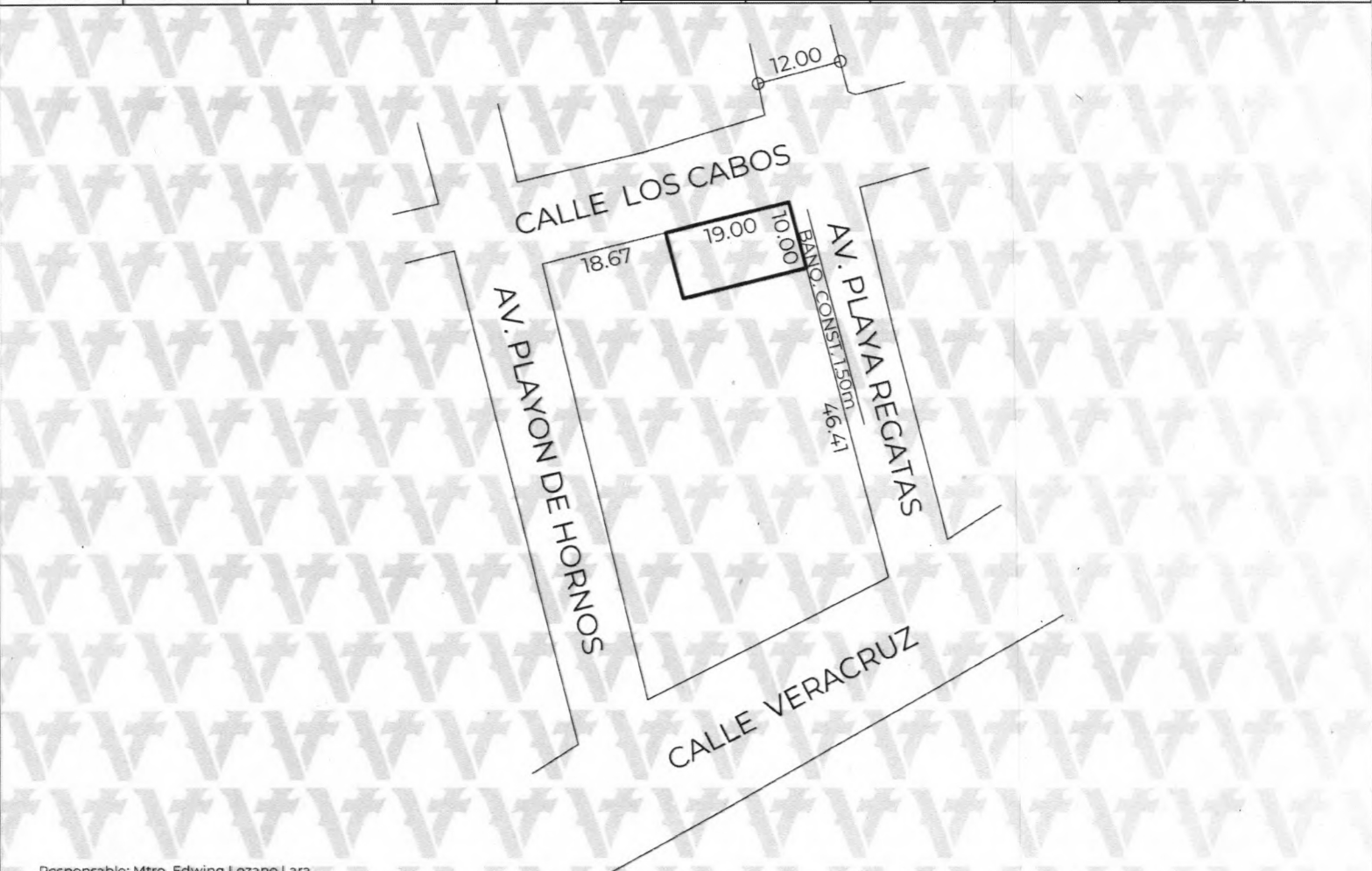
DATOS DEL PROPIETARIO

Nombre: MAGDALENA ORTIZ CASTRO
 Domicilio: CALLE PLAYA REGATAS LTE. 21
 Colonia: PLAYA LINDA
 Folio ventanilla: TDU-ALN-328 Folio pago: 20260219/47/00019
 Clave catastral: [Redacted]
 Número oficial anterior:

ESCRITURA PÚBLICA


REGISTRO PÚBLICO DE LA PROPIEDAD

NÚMERO	FECHA	LUGAR	NOTARÍA	DEMARC.	BAJO NUM.	VOLUMEN	FOJAS	FECHA	ZONA REG.
[Redacted]	[Redacted]	[Redacted]	[Redacted]	[Redacted]	[Redacted]	[Redacted]	[Redacted]	[Redacted]	[Redacted]



Responsable: Mtro. Edwing Lozano Lara
 Digitalizo: Mtro. Edwing Lozano Lara


Nota: Este documento es informativo y solo define los límites de la propiedad, no autoriza ni prohíbe ni impone medidas ni colindancias, ni crea derecho sobre las áreas verdes, áreas de equipamiento urbano, ni en conformidad con el título de cada predio.



Mtro. Edwing Lozano Lara.
 Coordinador de Topografía
 Elaboró



Mta. Ana María Torres.
 Directora de Obras Públicas y Desarrollo Urbano



Mtro. Orlando Martínez Hernández
 Subdirector de Desarrollo Urbano
 Vó.Bo.

Valida tu documento en: <https://desarrollourbano.veracruzmunipio.gob.mx/sigver/valida/>

Código: d7e88146