



H. Ayuntamiento Constitucional de Veracruz
 Dirección de Obras Públicas y Desarrollo Urbano
 Subdirección de Desarrollo Urbano
Alineamiento y Número Oficial




Folio
A-0403/26
 Fecha de expedición
2026-02-23

DATOS DEL PREDIO

Calle: **UNO**
 Lote: **15,16 Y 17**
 Manzana: **101 CATASTRAL**
 Colonia: **PEDRO I. MATA**
 Edo. actual del predio: **CONSTRUIDO**
 Número oficial asignado: **292**

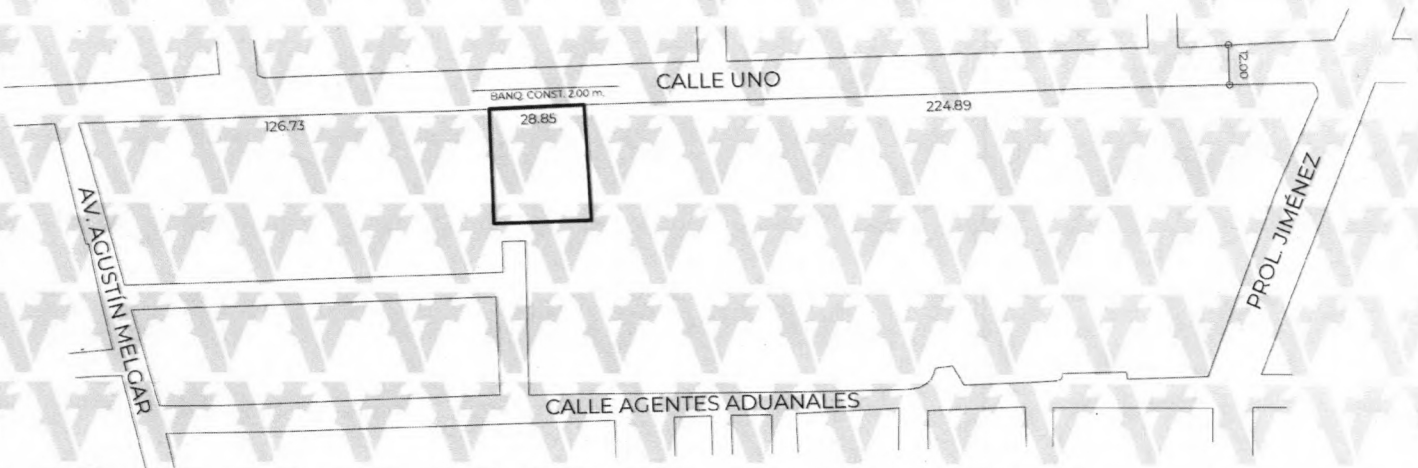
DATOS DEL PROPIETARIO

Nombre: **JOSÉ TEODORO RAMOS MARTÍNEZ Y COPROP.**
 Domicilio: **AV. LIBERTAD 332**
 Colonia: **UNIDAD VERACRUZANA**
 Folio ventanilla: **TDU-ALN-335** Folio pago: **20260219/62/00028**
 Clave catastral: 
 Número oficial anterior:

ESCRITURA PÚBLICA

REGISTRO PÚBLICO DE LA PROPIEDAD

NÚMERO	FECHA	LUGAR	NOTARÍA	DEMARC.	BAJO NUM.	VOLUMEN	FOJAS	FECHA	ZONA REG.



Responsable: Mtro. Edwing Lozano Lara
 Digitalizo: Mireya Patricia Victoria Landeros


Nota: Este documento es informativo, solo define los límites de la propiedad, no autentica, inscripción de medidas ni colindancias, ni crea derecho sobre áreas verdes, áreas de equipamiento urbano y se elabora en conformidad con el título de cada predio.



Mtro. Edwing Lozano Lara.
 Coordinador de Topografía
 Elaboró



Mtra. Ana Isabel Martínez Torres
 Directora de Obras Públicas y Desarrollo Urbano



Mtro. Orlando Martínez Hernández
 Subdirector de Desarrollo Urbano
 Vo.Bo.

Valida tu documento en: <https://desarrollourbano.veracruzmunipio.gob.mx/sigver/valida/>

Código: 945e8414