



H. Ayuntamiento Constitucional de Veracruz
 Dirección de Obras Públicas y Desarrollo Urbano
 Subdirección de Desarrollo Urbano
Alineamiento y Número Oficial



Folio **17**
 A-0404/26
 Fecha de expedición
 2026-02-23

DATOS DEL PREDIO

Calle: **SANCHEZ TAGLE**
 Lote: **6**
 Manzana: **14 ZONA 1**
 Colonia: **POCITOS Y RIVERA**
 Edo. actual del predio: **CONSTRUIDO**
 Número oficial asignado: **1551**

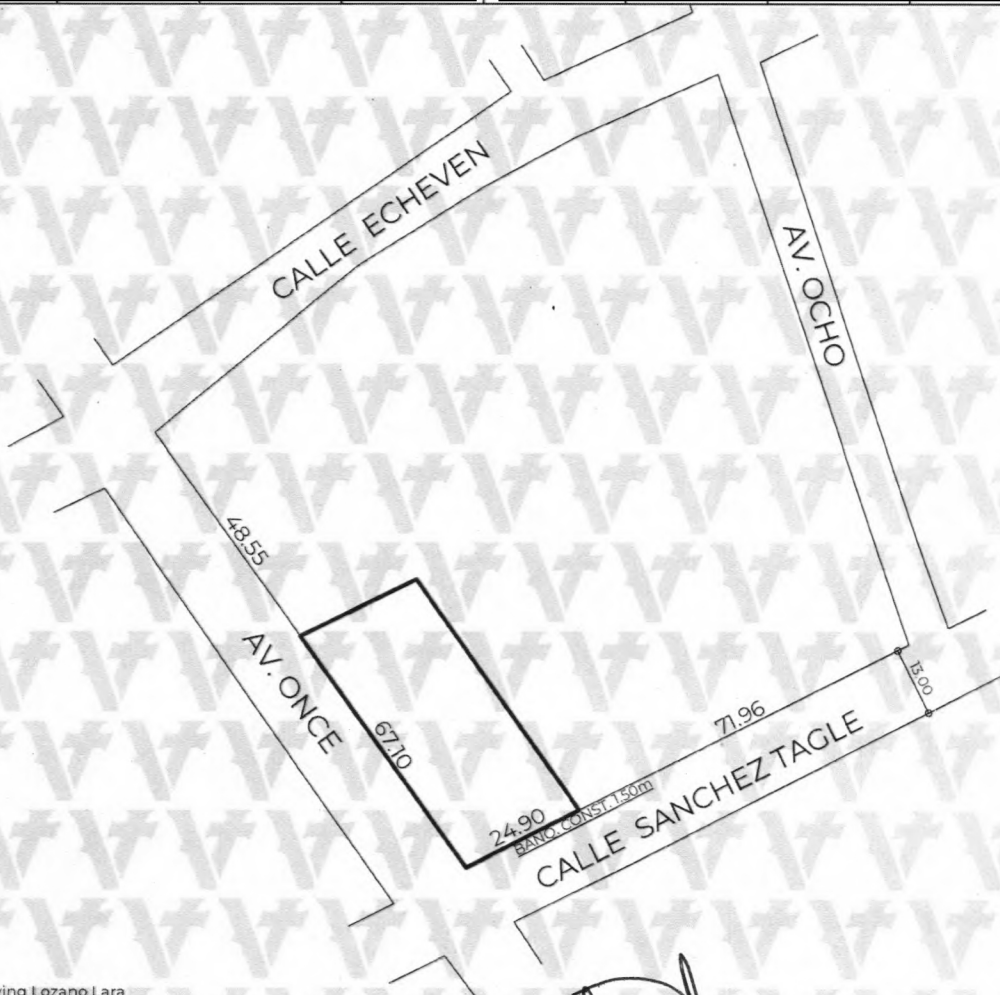
DATOS DEL PROPIETARIO

Nombre: **GRACIELA ESPERANZA GONZALEZ SUAREZ Y COPROP.**
 Domicilio: **AV. RICARDO FLORES MAGON 131**
 Colonia: **ZONA CENTRO**
 Folio ventanilla: **TDU-ALN-336** Folio pago: **20260219/62/00037**
 Clave catastral: **[REDACTED]**
 Número oficial anterior:

ESCRITURA PÚBLICA

REGISTRO PÚBLICO DE LA PROPIEDAD

NÚMERO	FECHA	LUGAR	NOTARÍA	DEMARC.	BAJO NUM.	VOLUMEN	FOJAS	FECHA	ZONA REG.
[REDACTED]	[REDACTED]	[REDACTED]	[REDACTED]	[REDACTED]	[REDACTED]	[REDACTED]	[REDACTED]	[REDACTED]	[REDACTED]




Responsable: Mtro. Edwing Lozano Lara
 Digitalizo: Mtro. Edwing Lozano Lara


Nota: Este documento es informativo solo define los límites de la propiedad, no genera derechos, ni medidas ni colindancias, ni crea derecho sobre las áreas verdes, áreas de equipamiento urbano, ni se elabora en conformidad con el título de cada propietario.



Mtro. Edwing Lozano Lara.
 Coordinador de Topografía
 Elaboró



Mtra. Ana Isela Martínez Torres.
 Directora de Desarrollo Urbano



Mtro. Orlando Martínez Hernández
 Subdirector de Desarrollo Urbano
 Vo.Bo.

Valida tu documento en: <https://desarrollourbano.veracruzmunipio.gob.mx/sigver/valida/>

Código: a984d9bd