




H. Ayuntamiento Constitucional de Veracruz
Dirección de Obras Públicas y Desarrollo Urbano
Subdirección de Desarrollo Urbano
Alineamiento y Número Oficial



Folio
A-0409/26
Fecha de expedición
2026-02-23

DATOS DEL PREDIO

Calle: CABO MENDOCINO
Lote: 4
Manzana: K
Colonia: U, HAB, INFONAVIT LAS BRISAS
Edo. actual del predio: CONSTRUIDO
Número oficial asignado: 146

DATOS DEL PROPIETARIO

Nombre: RICARDO GONZALEZ SANTOS
Domicilio: ANDADOR CABO MENDOCINO 146
Colonia: FRACC. LAS BRISAS
Folio ventanilla: TDU-ALN-342 Folio pago: 202602220804
Clave catastral: [Redacted]
Número oficial anterior:

ESCRITURA PÚBLICA

NÚMERO	FECHA	LUGAR	NOTARÍA	DEMARC.
[Redacted]	[Redacted]	[Redacted]	[Redacted]	[Redacted]


REGISTRO PÚBLICO DE LA PROPIEDAD

BAJO NUM.	VOLUMEN	FOJAS	FECHA	ZONA REG.
[Redacted]	[Redacted]	[Redacted]	[Redacted]	[Redacted]



Responsable: Mtro. Edwing Lozano Lara
Digitalizo: Mireya Patricia Victoria Landeros


Nota: Este documento es informativo, solo define los límites de la propiedad, no autoriza reificación de medidas ni colindancias, ni crea derecho sobre las áreas verdes, áreas de equipamiento urbano y se elabora en conformidad con el título de cada propietario.



Edwing Lozano Lara.
Coordinador de Topografía
Elaboró



Mtra. Ana Isabel Martínez Torres.
Directora de Obras Públicas y Desarrollo Urbano



Mtro. Orlando Martínez Hernández
Subdirector de Desarrollo Urbano
Vo.Bo.

Valida tu documento en: <https://desarrollourbano.veracruzmunipicio.gob.mx/sigver/valida/>

Código: 5b947c31