



H. Ayuntamiento Constitucional de Veracruz
Dirección de Obras Públicas y Desarrollo Urbano
Subdirección de Desarrollo Urbano
Alineamiento y Número Oficial




Folio
A-0424/26
Fecha de expedición
2026-02-24

DATOS DEL PREDIO

Calle: **AV. 16 DE SEPTIEMBRE**
Lote: **001 CATASTRAL**
Manzana: **056 CATASTRAL**
Colonia: **RICARDO FLORES MAGON**
Edo. actual del predio: **NO CLASIFICA**
Número oficial asignado: **789**

DATOS DEL PROPIETARIO

Nombre: **MARIA ISABEL MORENO GONZALEZ**
Domicilio: **CALLE LAZARO CARDENAS 92**
Colonia: **LOC. BOCA DEL RIO**
Folio ventanilla: **TCH/ALN/010/26** Folio pago: **20260213/58/00034**
Clave catastral: 
Número oficial anterior: **169**

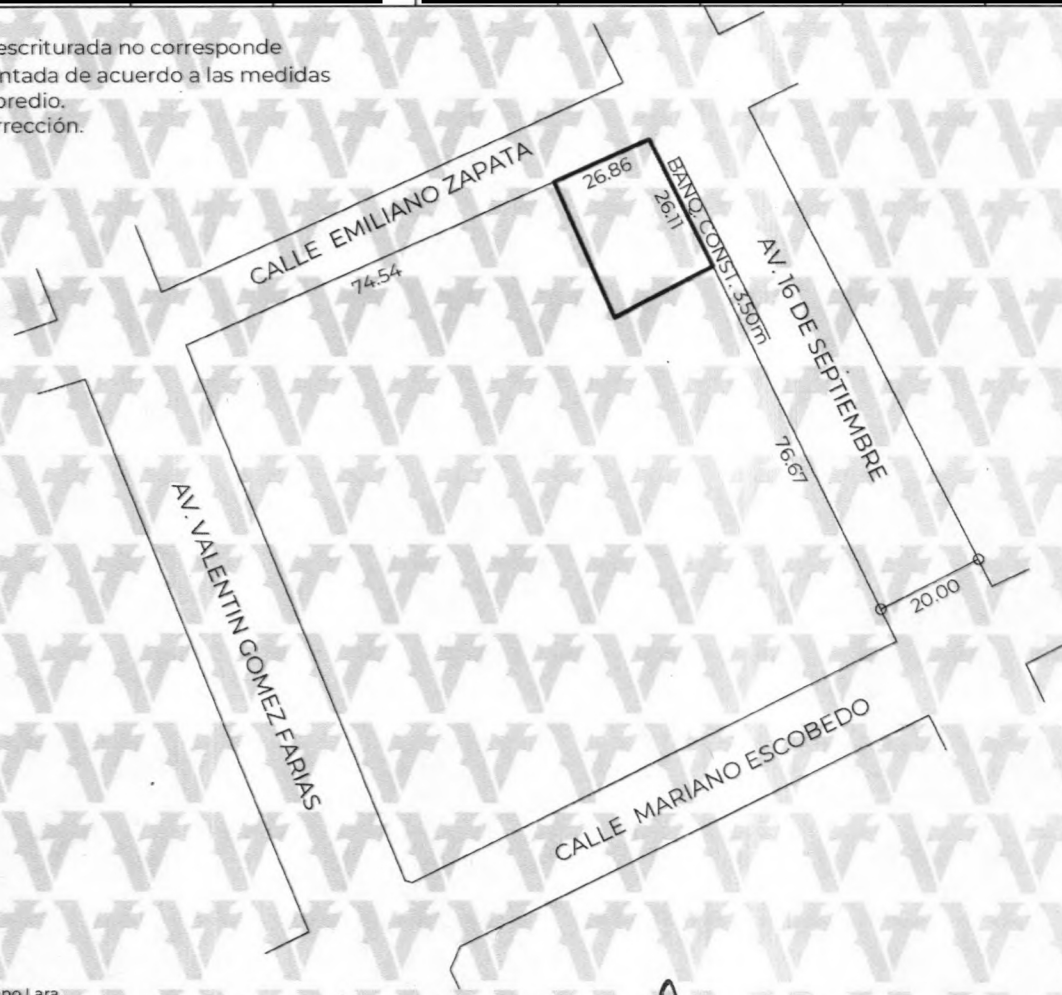
ESCRITURA PÚBLICA

REGISTRO PÚBLICO DE LA PROPIEDAD

NÚMERO	FECHA	LUGAR	NOTARÍA	DEMARC.	BAJO NUM.	VOLUMEN	FOJAS	FECHA	ZONA REG.




NOTA: La superficie escriturada no corresponde en la escritura presentada de acuerdo a las medidas mencionadas en el predio. Indispensable su corrección.



Responsable: Mtro. Edwing Lozano Lara
Digitalizo: Mtro. Edwing Lozano Lara

Nota: Este documento es informativo, solo define los límites de la propiedad, no autoriza la posesión de nada, ni colindancias, ni crea derecho sobre las áreas verdes, áreas de equipamiento urbano, etc. Se genera en conformidad con el título de cada predio.



Mtro. Edwing Lozano Lara.
Coordinador de Topografía
Elaboro



Mtra. Ana Isabel Martínez Torres.
Directora de Obras Públicas y Desarrollo Urbano

Mtro. Orlando Martínez Hernández
Subdirector de Desarrollo Urbano
Vó.Bo.

Valida tu documento en: <https://desarrollourbano.veracruzmunipicio.gob.mx/sigver/valida/>

Código: e3c1691a