




H. Ayuntamiento Constitucional de Veracruz
 Dirección de Obras Públicas y Desarrollo Urbano
 Subdirección de Desarrollo Urbano
Alineamiento y Número Oficial



Folio
 A-0454/26

Fecha de expedición
 2026-03-02

DATOS DEL PREDIO

Calle: CAMPESTRE
 Lote: 2 FRACC. "C"
 Manzana: 091 CATASTRAL
 Colonia: GRANJAS VERACRUZ
 Edo. actual del predio: CONSTRUIDO
 Número oficial asignado: 67 Depto. 2

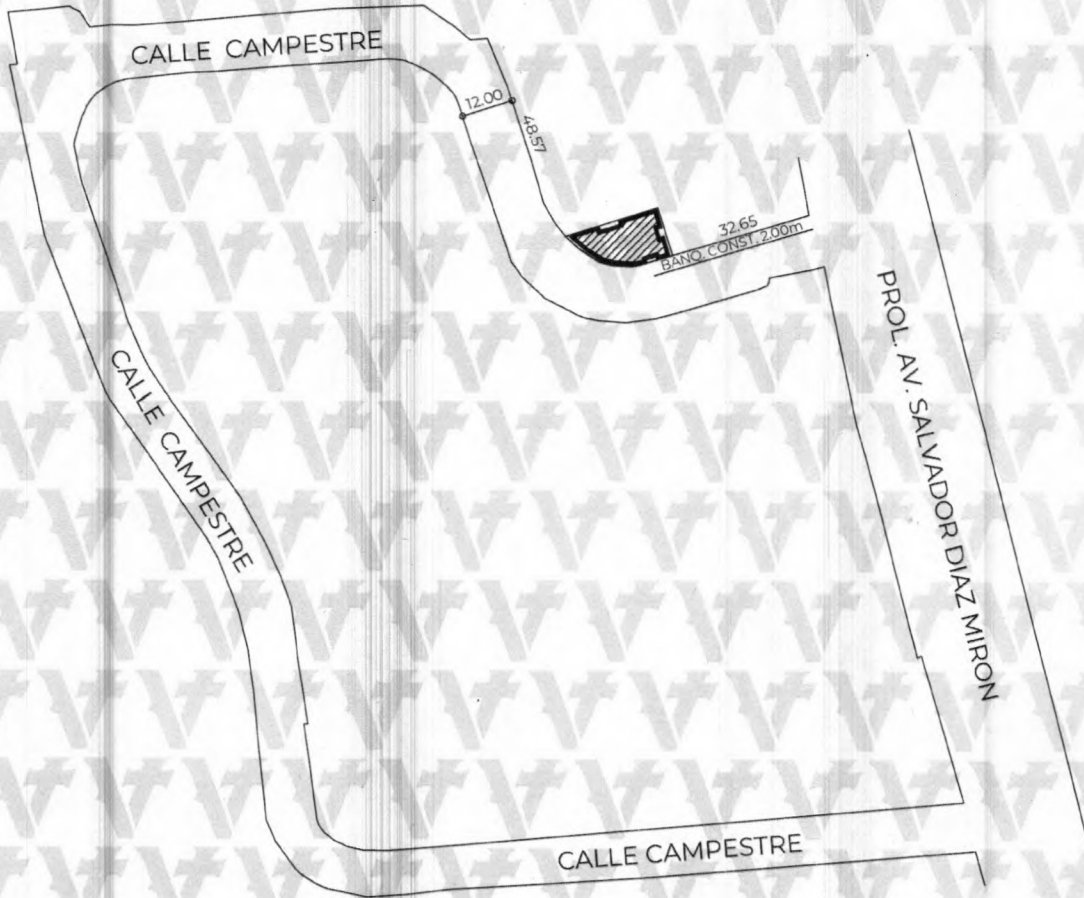
DATOS DEL PROPIETARIO

Nombre: CISP, SOCIEDAD CIVIL
 Domicilio: AV. DE LAS PALMERAS 523
 Colonia: FRACC. JARDINES DE VIRGINIA
 Folio ventanilla: TDU-ALN-384 Folio pago: 20260225/59/00037
 Clave catastral: [REDACTED]
 Número oficial anterior:

ESCRITURA PÚBLICA


REGISTRO PÚBLICO DE LA PROPIEDAD

NÚMERO	FECHA	LUGAR	NOTARÍA	DEMARC.	BAJO NUM.	VOLUMEN	FOJAS	FECHA	ZONA REG.
[REDACTED]	[REDACTED]	[REDACTED]	[REDACTED]	[REDACTED]	[REDACTED]	[REDACTED]	[REDACTED]	[REDACTED]	[REDACTED]



Responsable: Mtro. Edwing Lozano Lara
 Digitalizo: Mtro. Edwing Lozano Lara

Nota: Este documento es informativo, solo define los límites de la propiedad, no autoriza ni prohíbe de medidas ni colindancias, ni crea derecho sobre las áreas verdes, áreas de equipamiento urbano y se elabora en conformidad con el título de cada propietario.



Valida tu documento en: <https://desarrollourbano.veracruzmunipio.gob.mx/sigver/valida/>

Código: c3b31a65