




H. Ayuntamiento Constitucional de Veracruz
Dirección de Obras Públicas y Desarrollo Urbano
Subdirección de Desarrollo Urbano
Alineamiento y Número Oficial



Folio **20**
A-0464/26
Fecha de expedición
2026-03-02

DATOS DEL PREDIO

Calle: AV. CONSTITUYENTES
Lote: 6
Manzana: 67 - F
Colonia: PASCUAL ORTIZ RUBIO
Edo. actual del predio: CONSTRUIDO
Número oficial asignado: 5144

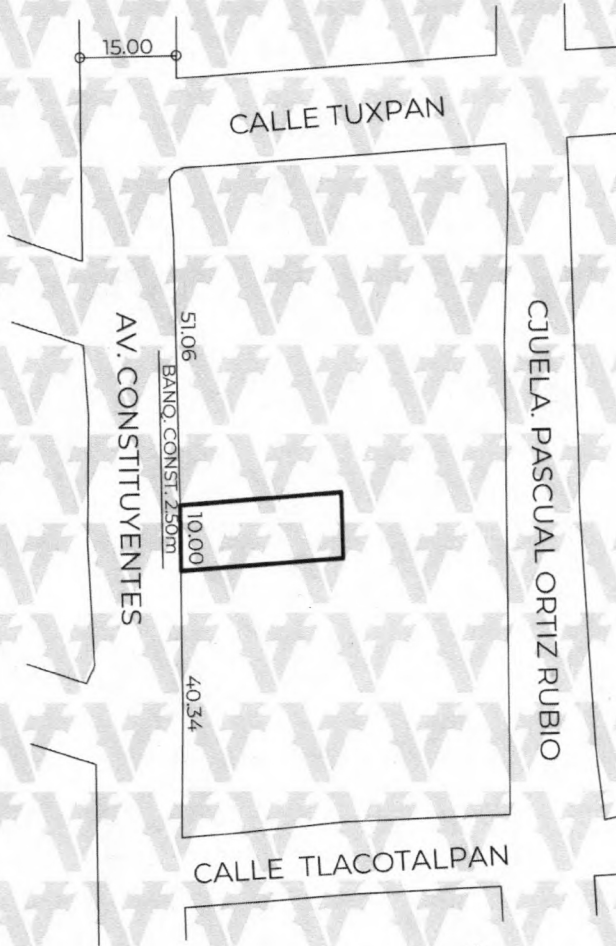
DATOS DEL PROPIETARIO

Nombre: AGUSTIN NOSTI GONZALEZ
Domicilio: CALLE EMILIANO ZAPATA 266
Colonia: EJIDO PRIMERO DE MAYO NORTE
Folio ventanilla: TDU-ALN-395 Folio pago: 20260226/41/00029
Clave catastral: [Redacted]
Número oficial anterior:

ESCRITURA PÚBLICA

REGISTRO PÚBLICO DE LA PROPIEDAD

NÚMERO	FECHA	LUGAR	NOTARÍA	DEMARC.	BAJO NUM.	VOLUMEN	FOJAS	FECHA	ZONA REG.
--------	-------	-------	---------	---------	-----------	---------	-------	-------	-----------




Responsable: Mtro. Edwing Lozano Lara
Digitalizo: Mtro. Edwing Lozano Lara


Nota: Este documento es informativo, solo define los límites de la propiedad, no genera derechos, ni medidas ni colindancias, ni crea derecho sobre las áreas verdes, áreas de equipamiento urbano y se elabora en conformidad con el título de cada propiedad.



Edwing Lozano Lara.
Coordinador de Topografía
Elaboró



Mtra. Ana Isela Martínez Torres.
Directora de Obras Públicas y Desarrollo Urbano



Mtro. Orlando Martínez Hernández
Subdirector de Desarrollo Urbano
Vo.Bo.

Valida tu documento en: <https://desarrollourbano.veracruzmunipio.gob.mx/sigver/valida/>

Código: 7cf31477