




H. Ayuntamiento Constitucional de Veracruz
 Dirección de Obras Públicas y Desarrollo Urbano
 Subdirección de Desarrollo Urbano
Alineamiento y Número Oficial

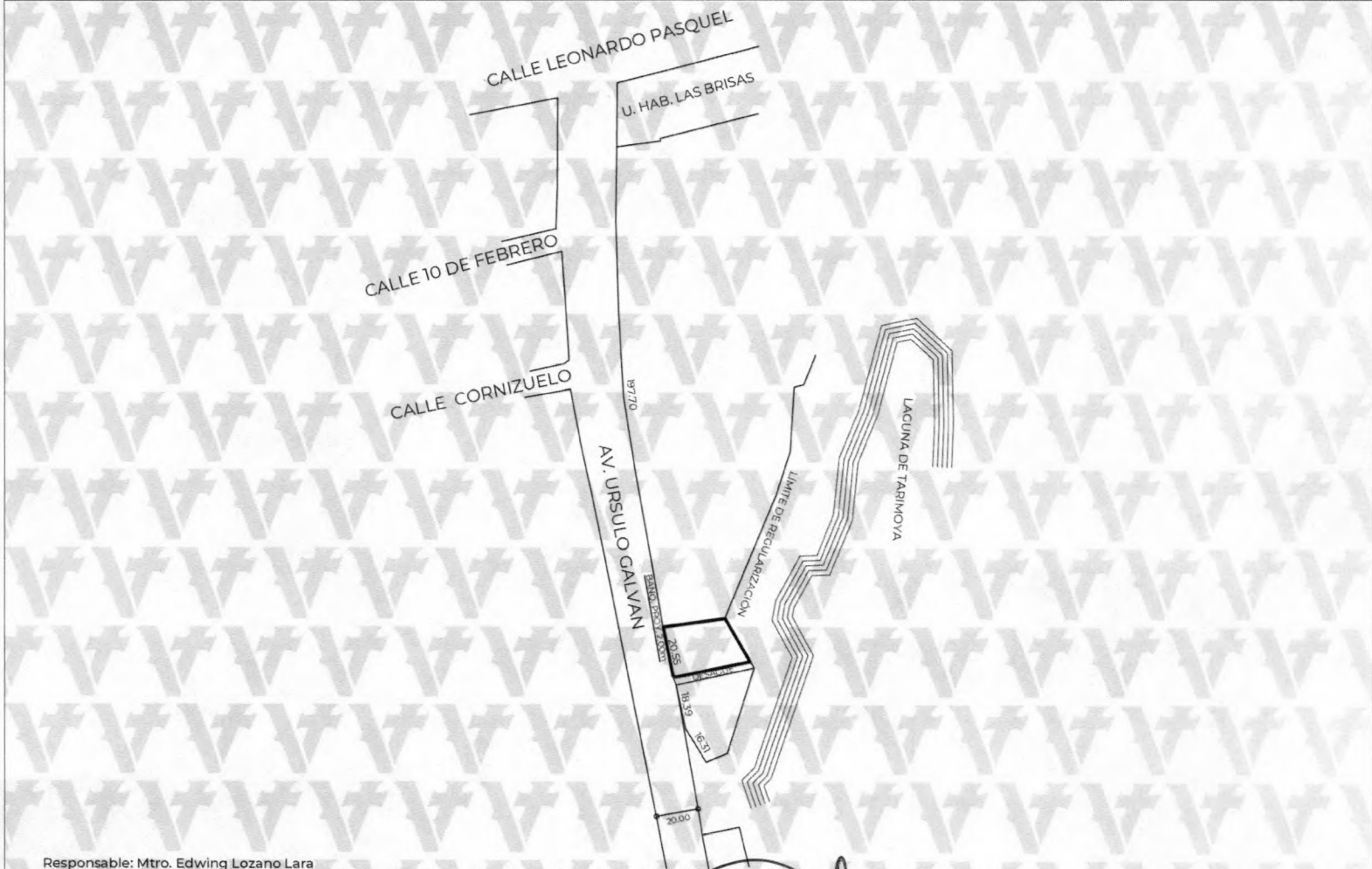


Folio
 A-0482/26
Fecha de expedición
 2026-03-03

DATOS DEL PREDIO	
Calle:	AV. URSULO GALVAN
Lote:	14
Manzana:	5 ZONA 1
Colonia:	PESCADORES
Edo. actual del predio:	BALDIO
Número oficial asignado:	214

DATOS DEL PROPIETARIO	
Nombre:	LINA MARIA ARCEO MUÑOZ
Domicilio:	CALLE GUSTAVO DIAZ ORDAZ 862
Colonia:	ADOLFO LOPEZ MATEOS
Folio ventanilla:	TDU-ALN-413 Folio pago: 20260227/41/00045
Clave catastral:	[REDACTED]
Número oficial anterior:	

ESCRITURA PÚBLICA					REGISTRO PÚBLICO DE LA PROPIEDAD				
NÚMERO	FECHA	LUGAR	NOTARIA	DEMARC.	BAJO NUM.	VOLUMEN	FOJAS	FECHA	ZONA REG.
[REDACTED]	[REDACTED]	[REDACTED]	[REDACTED]	[REDACTED]	[REDACTED]	[REDACTED]	[REDACTED]	[REDACTED]	[REDACTED]



Responsable: Mtro. Edwing Lozano Lara
 Digitalizo: Mtro. Edwing Lozano Lara


Nota: Este documento es informativo, solo define los límites de la propiedad, no genera redefinición de medidas ni colindancias, ni crea derecho sobre las áreas verdes, áreas de equipamiento urbano y se elabora en conformidad con el título de cada propiedad.



Edwing Lozano Lara.
 Coordinador de Topografía
 Elaboró



Mtra. Ana Isabel Martínez Torres.
 Directora de Obras Públicas y Desarrollo Urbano



Mtro. Orlando Martínez Hernández
 Subdirector de Desarrollo Urbano
 Vo.Bo.

Valida tu documento en: <https://desarrollourbano.veracruzmunipio.gob.mx/sigver/valida/>

Código: fcdd8403