




H. Ayuntamiento Constitucional de Veracruz  
Dirección de Obras Públicas y Desarrollo Urbano  
Subdirección de Desarrollo Urbano  
**Alineamiento y Número Oficial**



Folio  
**A-0489/26**  
Fecha de expedición  
**2026-03-05**

97

**DATOS DEL PREDIO**

Calle: **CARRET. A MATA DE PITA**  
Lote: **FRACC. DE LA PARCELA 5 Z-1 P1/1**  
Manzana: **016 CATASTRAL**  
Colonia: **EJIDO MALIBRAN LAS BRUJAS**  
Edo. actual del predio: **BALDIO**  
Número oficial asignado: **1342**

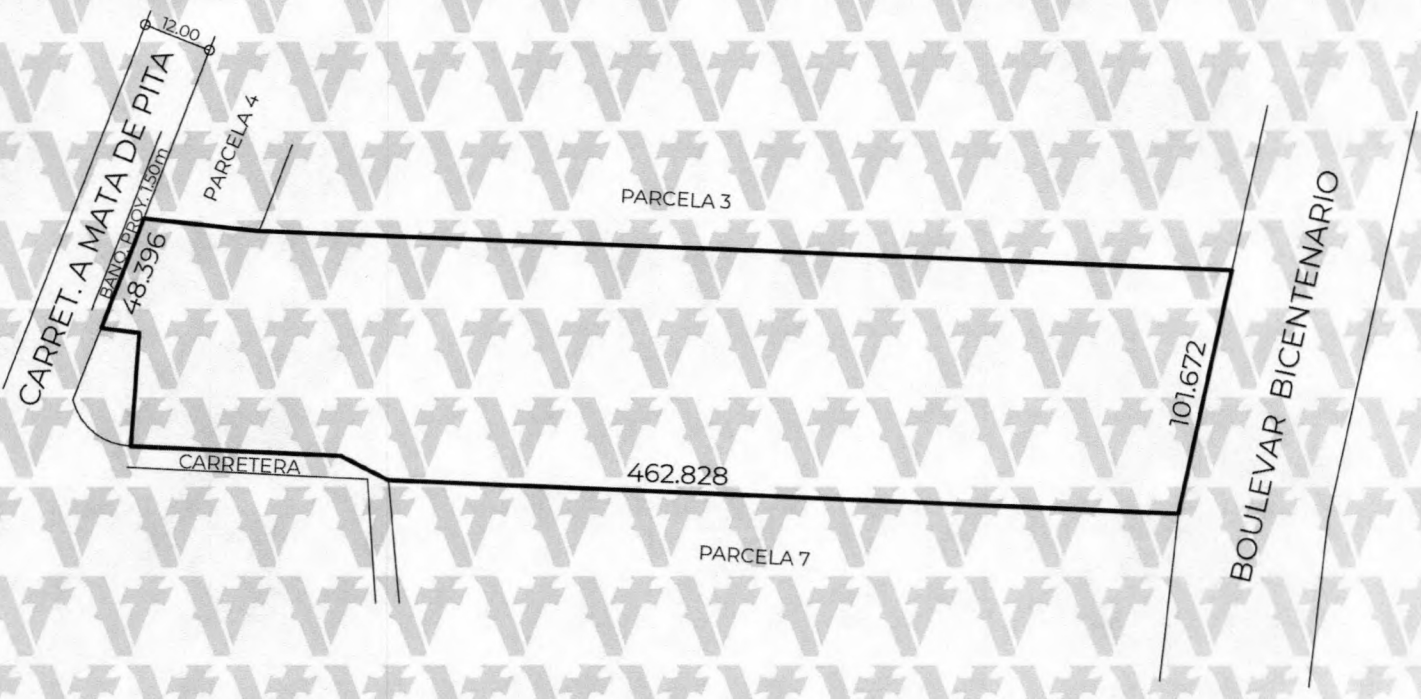
**DATOS DEL PROPIETARIO**

Nombre: **INSTITUTO DEL FONDO NACIONAL DE LA VIVIENDA PARA LOS TRABAJADORES**  
Domicilio: **CALLE SENDERO DE LAS AVELLANAS 64**  
Colonia: **FRACC. BONATERRA**  
Folio ventanilla: **TDU-ALN-417** Folio pago: **20260302/23/00006**  
Clave catastral: **[REDACTED]**  
Número oficial anterior:

**ESCRITURA PÚBLICA**

**REGISTRO PÚBLICO DE LA PROPIEDAD**

NÚMERO	FECHA	LUGAR	NOTARÍA	DEMARC.	BAJO NUM.	VOLUMEN	FOJAS	FECHA	ZONA REG.
[REDACTED]	[REDACTED]	[REDACTED]	[REDACTED]	[REDACTED]	[REDACTED]	[REDACTED]	[REDACTED]	[REDACTED]	[REDACTED]



Responsable: Mtro. Edwing Lozano Lara  
Digitalizo: Mtro. Edwing Lozano Lara

Nota: Este documento es informativo, solo define los límites de la propiedad, no autoriza recibo de medidas ni colindancias, ni crea derecho sobre las áreas verdes, áreas de equipamiento urbano y colabora en conformidad con el título de cada propiedad.




Edwing Lozano Lara.  
Coordinador de Topografía  
Elaboró



Mtra. Ana Gabriela Torres  
Directora de Subdirección de Desarrollo Urbano

Mtro. Orlando Martínez Hernández  
Subdirector de Desarrollo Urbano  
Vo.Bo.



Valida tu documento en: <https://desarrollourbano.veracruzmuniciopio.gob.mx/sigver/valida/>

Código 0463dfe