



H. Ayuntamiento Constitucional de Veracruz
 Dirección de Obras Públicas y Desarrollo Urbano
 Subdirección de Desarrollo Urbano
Alineamiento y Número Oficial



Folio
A-0506/26
 Fecha de expedición
2026-03-05

DATOS DEL PREDIO

Calle: **DR. VICTOR SANCHEZ TAPIA**
 Lote: **036 CATASTRAL**
 Manzana: **035 CATASTRAL**
 Colonia: **FRACC. HORTALIZAS (FOVISSTE)**
 Edo. actual del predio: **CONSTRUIDO**
 Número oficial asignado: **924 DEPTO. 204**

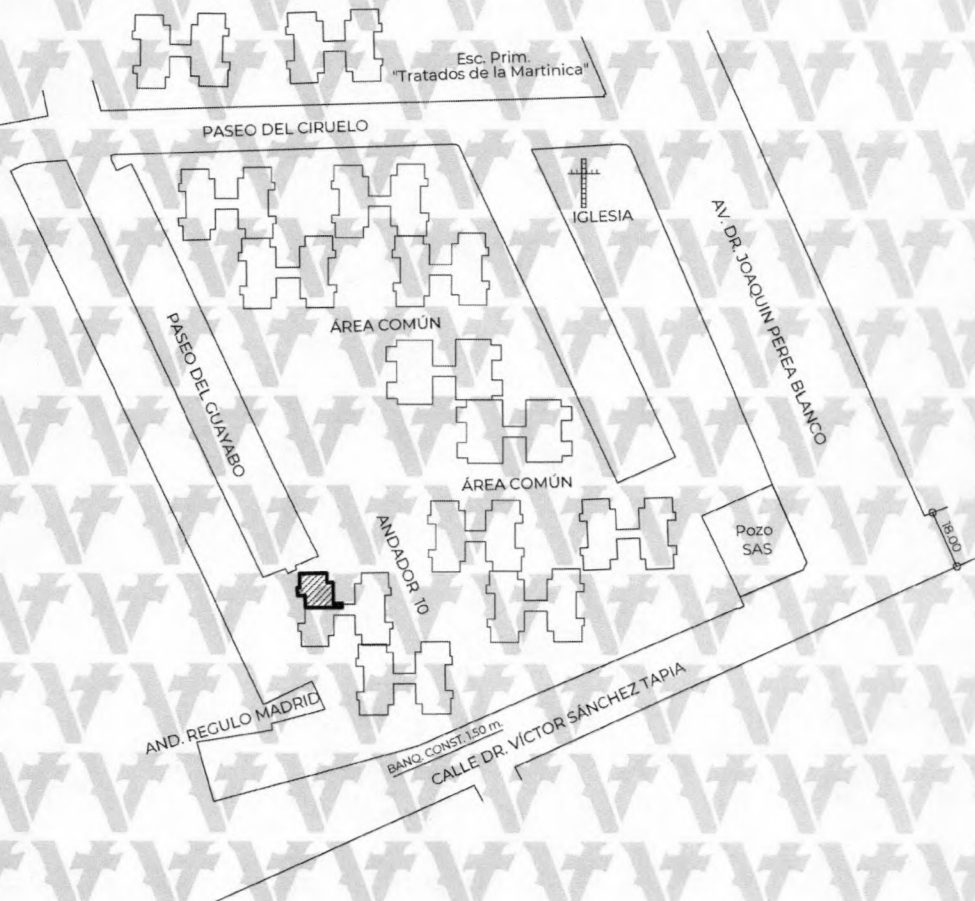
DATOS DEL PROPIETARIO

Nombre: **OSCAR OLIVARES MIRANDA**
 Domicilio: **AV. RAFAEL E. MELGAR CASA 1**
 Colonia: **CENTRO**
 Folio ventanilla: **TDU-ALN-433** Folio pago: **20260303/23/00018**
 Clave catastral: **[REDACTED]**
 Número oficial anterior:

ESCRITURA PÚBLICA

REGISTRO PÚBLICO DE LA PROPIEDAD

NÚMERO	FECHA	LUGAR	NOTARÍA	DEMARC.	BAJO NUM.	VOLUMEN	FOJAS	FECHA	ZONA REG.
[REDACTED]	[REDACTED]	[REDACTED]	[REDACTED]	[REDACTED]	[REDACTED]	[REDACTED]	[REDACTED]	[REDACTED]	[REDACTED]




Responsable: Mtro. Edwing Lozano Lara
 Digitalizo: Mireya Patricia Victoria Landeros

Nota: Este documento es informativo, solo define los límites de la propiedad, no autoriza modificación de medidas ni colindancias, ni crea derecho sobre las áreas verdes, áreas de equipamiento urbano y se elabora en conformidad con el título de cada proyecto.




Mtro. Edwing Lozano Lara.
 Coordinador de Topografía
 Elaboró



Mtra. Ana Isabella Martínez Torres.
 Directora de Desarrollo Urbano

Mtro. Orlando Martínez Hernández
 Subdirector de Desarrollo Urbano
 Vo.Bo.



Valida tu documento en: <https://desarrollourbano.veracruzmunipio.gob.mx/sigver/valida/>