



H. Ayuntamiento Constitucional de Veracruz
 Dirección de Obras Públicas y Desarrollo Urbano
 Subdirección de Desarrollo Urbano
Alineamiento y Número Oficial





Folio
A-0515/26
 Fecha de expedición
2026-03-10

DATOS DEL PREDIO

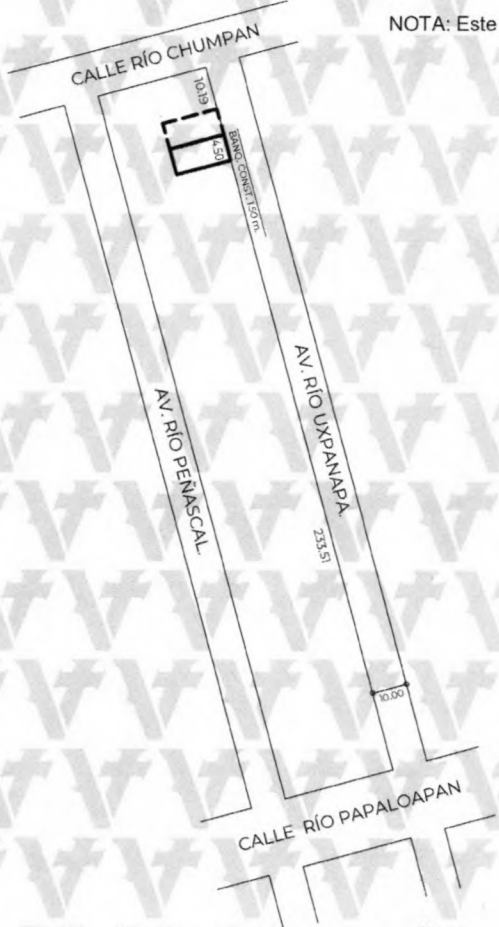
Calle: **AV. RIO UXPANAPA**
 Lote: **29 FRACCIÓN**
 Manzana: **17**
 Colonia: **FRACC LOMAS DE RIO MEDIO III**
 Edo. actual del predio: **CONSTRUIDO**
 Número oficial asignado: **427**

DATOS DEL PROPIETARIO

Nombre: **FRANCISCA ALEJANDRA RAMIREZ ESCOBAR**
 Domicilio: **JUAN DE DIOS PEZA 481 204**
 Colonia: **IGNACIO ZARAGOZA**
 Folio ventanilla: **TDU-ALN-443** Folio pago: **20260304/23/00042**
 Clave catastral: 
 Número oficial anterior:

ESCRITURA PÚBLICA					REGISTRO PÚBLICO DE LA PROPIEDAD					
NÚMERO	FECHA	LUGAR	NOTARÍA	DEMARCA.	BAJO NUM.	VOLUMEN	FOJAS	FECHA	ZONA REG.	

NOTA: Este documento NO AUTORIZA la Subdivisión del predio.



Responsable: Mtro. Edwing Lozano Lara
 Digitalizo: Mireya Patricia Victoria Landeros

Nota: Este documento es informativo, solo define los límites de la propiedad, no genera obligación de medidas ni colindancias, ni crea derecho sobre las áreas verdes, áreas de equipamiento urbano, etc. en conformidad con el título de cada propiedad.



Mtro. Edwing Lozano Lara.
 Coordinador de Topografía
 Elaboró



Mtra. Ana Isabel Martínez Torres
 Directora de Obras Públicas y Desarrollo Urbano

Mtro. Orlando Martínez Hernández
 Subdirector de Desarrollo Urbano
 Vo.Bo.



Valida tu documento en: <https://desarrollourbano.veracruzmunipio.gob.mx/sigver/valida/>

Código: 244523f2