



H. Ayuntamiento Constitucional de Veracruz  
 Dirección de Obras Públicas y Desarrollo Urbano  
 Subdirección de Desarrollo Urbano  
**Alineamiento y Número Oficial**




Folio **18**  
 A-0527/26  
 Fecha de expedición  
 2026-03-10

**DATOS DEL PREDIO**

Calle: **AV. BENITO JUÁREZ**  
 Lote: **FRACCIÓN DEL LOTE 4**  
 Manzana: **30 ZONA 1**  
 Colonia: **EL COYOL**  
 Edo. actual del predio: **CONSTRUIDO**  
 Número oficial asignado: **326**

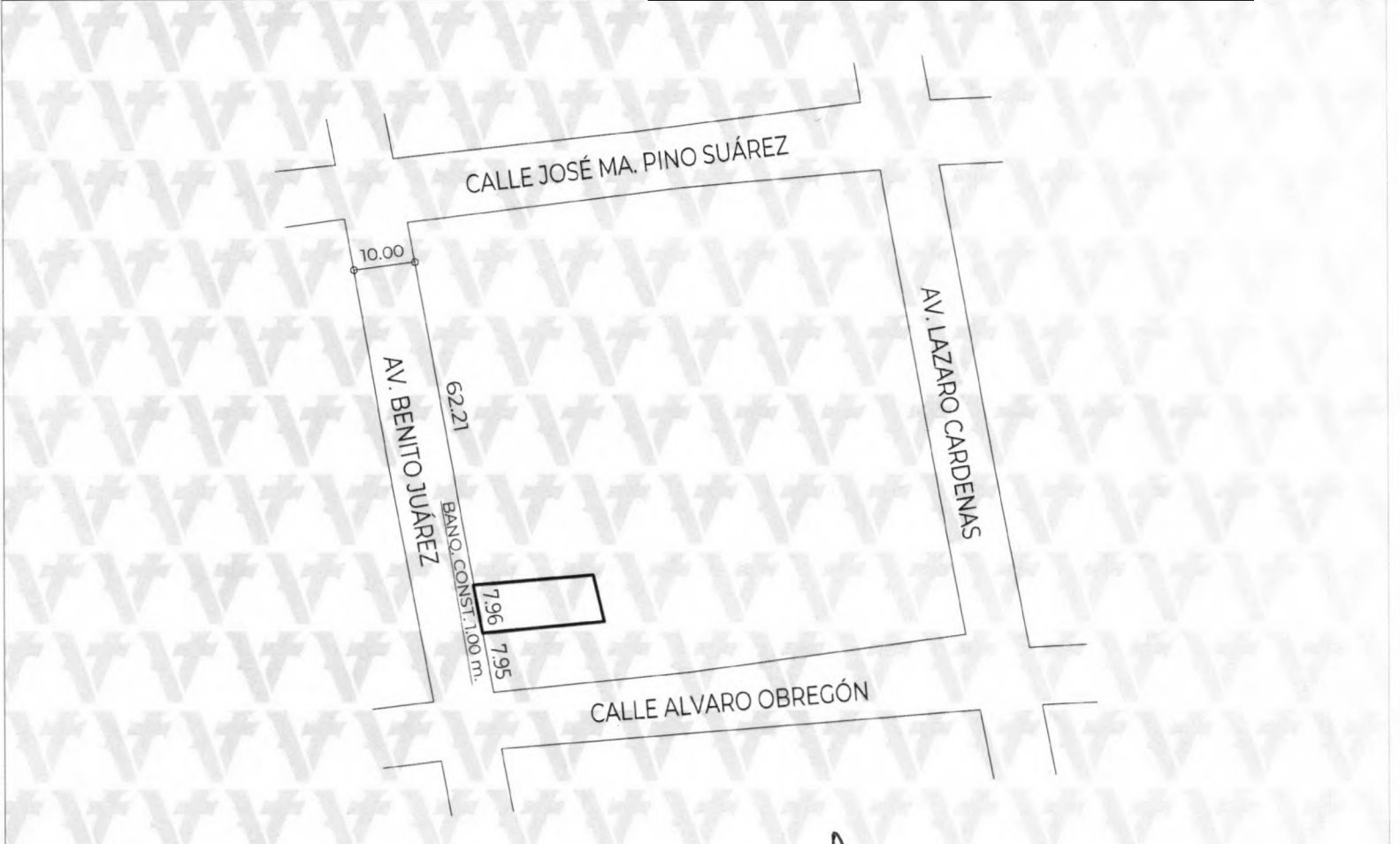
**DATOS DEL PROPIETARIO**

Nombre: **GABRIELA ORTIZ BONOLA**  
 Domicilio: **ALVARO OBREGON 326**  
 Colonia: **EL COYOL**  
 Folio ventanilla: **TDU-ALN-457** Folio pago: **20260305/23/00015**  
 Clave catastral:   
 Número oficial anterior:

**ESCRITURA PÚBLICA**

**REGISTRO PÚBLICO DE LA PROPIEDAD**

NÚMERO	FECHA	LUGAR	NOTARÍA	DEMARC.	BAJO NUM.	VOLUMEN	FOJAS	FECHA	ZONA REG.



Responsable: Mtro. Edwing Lozano Lara  
 Digitalizo: Mireya Patricia Victoria Landeros

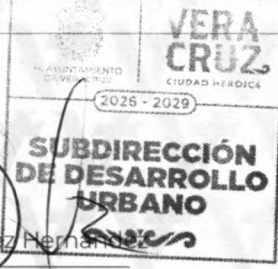
Nota: Este documento es informativo, solo define los límites de la propiedad, no autoriza explotación de minas ni colindancias, ni crea derecho sobre las áreas verdes, áreas de equipamiento urbano y se elabora en conformidad con el título de cada predio.



Edwing Lozano Lara.  
 Coordinador de Topografía  
 Elaboró



Mtra. Ana Isabella Martínez Torres.  
 Directora de Obras Públicas y Desarrollo Urbano



Mtro. Orlando Martínez Hernández.  
 Subdirector de Desarrollo Urbano  
 Vo.Bo.

Valida tu documento en: <https://desarrollourbano.veracruzmunipicio.gob.mx/sigver/valida/>

Código: 03851b0c