

207



H. Ayuntamiento Constitucional de Veracruz  
 Dirección de Obras Públicas y Desarrollo Urbano  
 Subdirección de Desarrollo Urbano  
**Alineamiento y Número Oficial**



Folio  
 A-0554/26  
 Fecha de expedición  
 2026-03-11

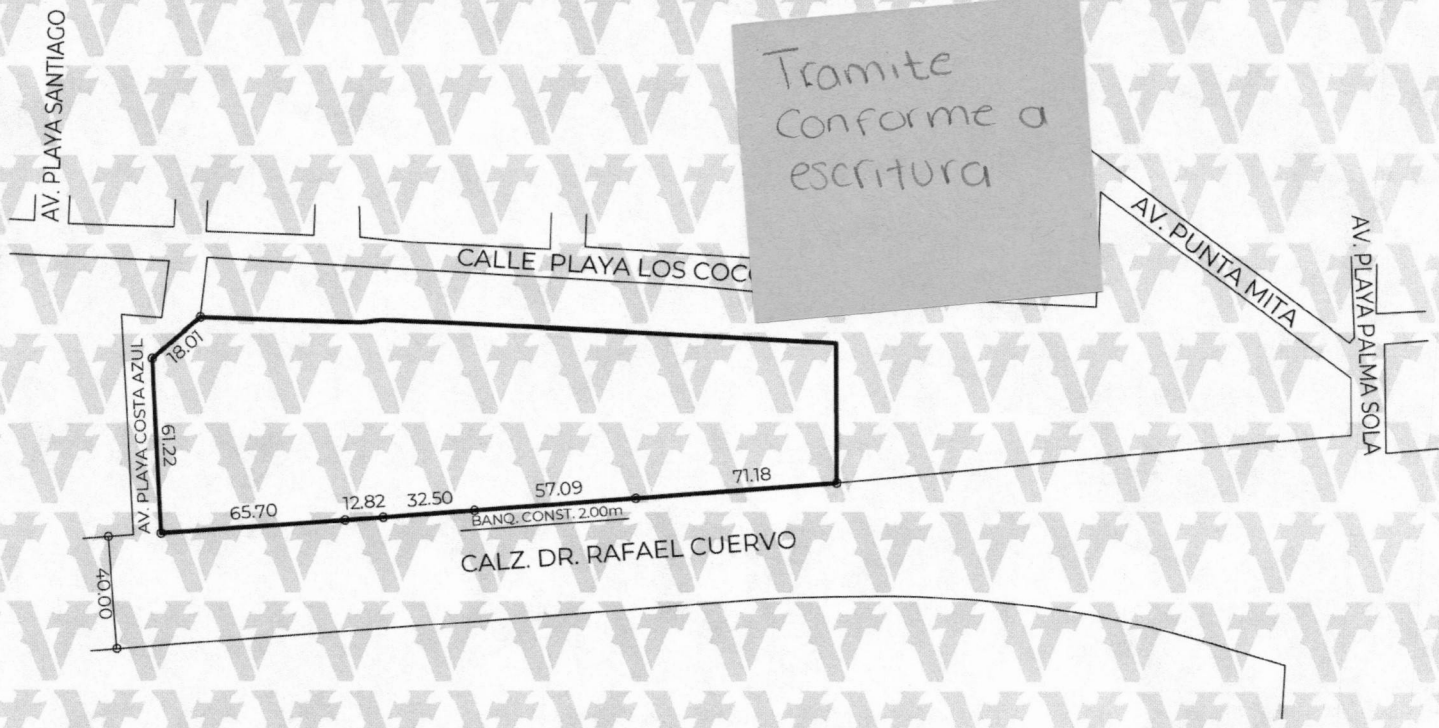
**DATOS DEL PREDIO**

Calle: CALZ. DR. RAFAEL CUERVO  
 Lote: 6 FRACC. "C" 2 Y 3  
 Manzana: 426 CATASTRAL  
 Colonia: PLAYA LINDA  
 Edo. actual del predio: CONSTRUIDO  
 Número oficial asignado: 385

**DATOS DEL PROPIETARIO**

Nombre: BANCO ACTINVER, S.A. INST. DE BANCA MULT. GRUPO  
 FINANC. ACTINVER.  
 Domicilio: CALZ. DR. RAFAEL CUERVO 385  
 Colonia: PLAYA LINDA  
 Folio ventanilla: TDO-ALN-483 Folio pago: 20260310/09/00023  
 Clave catastral: [Redacted]  
 Número oficial anterior:

ESCRITURA PÚBLICA					REGISTRO PÚBLICO DE LA PROPIEDAD				
NÚMERO	FECHA	LUGAR	NOTARÍA	DEMARC.	BAJO NUM.	VOLUMEN	FOJAS	FECHA	ZONA REG.
[Redacted]	[Redacted]	[Redacted]	[Redacted]	[Redacted]	[Redacted]	[Redacted]	[Redacted]	[Redacted]	[Redacted]



Responsable: Mtro. Edwing Lozano Lara  
 Digitalizo: Mtro. Edwing Lozano Lara

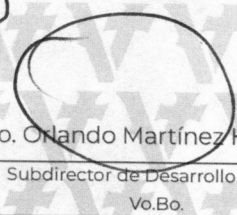
Nota: Este documento es informativo, solo define los límites de la propiedad, es autorizada la adquisición de medidas ni colindancias, ni crea derecho sobre las áreas verdes, áreas de equipamiento urbano y se elabora en conformidad con el título de cada propietario.




Mtro. Edwing Lozano Lara.  
 Elaborador de Topografía  
 Elaboró



Mtra. Ana Isabel Martínez Torres.  
 Directora de Obras Públicas y Desarrollo Urbano



Mtro. Orlando Martínez Hernández  
 Subdirector de Desarrollo Urbano  
 Vo.Bo.



Valida tu documento en: <https://desarrollourbano.veracruzmunipio.gob.mx/sigver/valida/>

Código: d0d6a3a3