



H. Ayuntamiento Constitucional de Veracruz
 Dirección de Obras Públicas y Desarrollo Urbano
 Subdirección de Desarrollo Urbano
Alineamiento y Número Oficial



Folio
 A-0558/26
Fecha de expedición
 2026-03-13

DATOS DEL PREDIO

Calle: CALLEJUELA AZUETA
 Lote: 25
 Manzana: 35
 Colonia: VIRGILIO URIBE
 Edo. actual del predio: CONSTRUIDO
 Número oficial asignado: 39

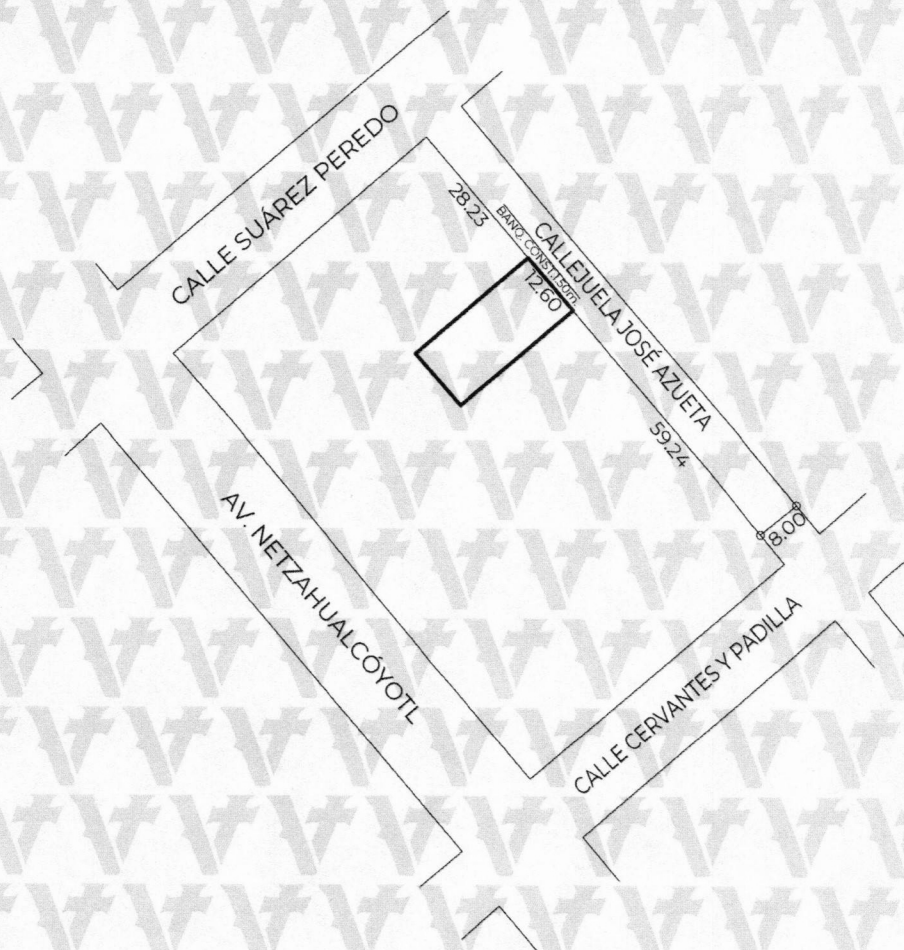
DATOS DEL PROPIETARIO

Nombre: ALVA LAURA POLO MARQUEZ Y COPROP.
 Domicilio: ALACIO PÉREZ 621
 Colonia: RICARDO FLORES MAGÓN
 Folio ventanilla: TDU-ALN-488 Folio pago: 20260310/09/00024
 Clave catastral: [REDACTED]
 Número oficial anterior:

ESCRITURA PÚBLICA

REGISTRO PÚBLICO DE LA PROPIEDAD

NÚMERO	FECHA	LUGAR	NOTARÍA	DEMARC.	BAJO NUM.	VOLUMEN	FOJAS	FECHA	ZONA REG.
[REDACTED]	[REDACTED]	[REDACTED]	[REDACTED]	[REDACTED]	[REDACTED]	[REDACTED]	[REDACTED]	[REDACTED]	[REDACTED]




Responsable: Mtro. Edwing Lozano Lara
 Digitalizo: Mireya Patricia Victoria Landeros


Nota: Este documento es informativo, solo define los límites de la propiedad, no autoriza resoluciones de medidas ni colindancias, ni crea derecho sobre las áreas verdes, áreas de equipamiento urbano y se elabora en conformidad con el título de cada propiedad.



Mtro. Edwing Lozano Lara
 Coordinador de Topografía
 Elaboró



Mtra. Anabel Martínez Torres
 Directora de Obras Públicas y Desarrollo Urbano



Mtro. Orlando Martínez Hernández
 Subdirector de Desarrollo Urbano
 Vo.Bo.