



H. Ayuntamiento Constitucional de Veracruz  
Dirección de Obras Públicas y Desarrollo Urbano  
Subdirección de Desarrollo Urbano  
**Alineamiento y Número Oficial**



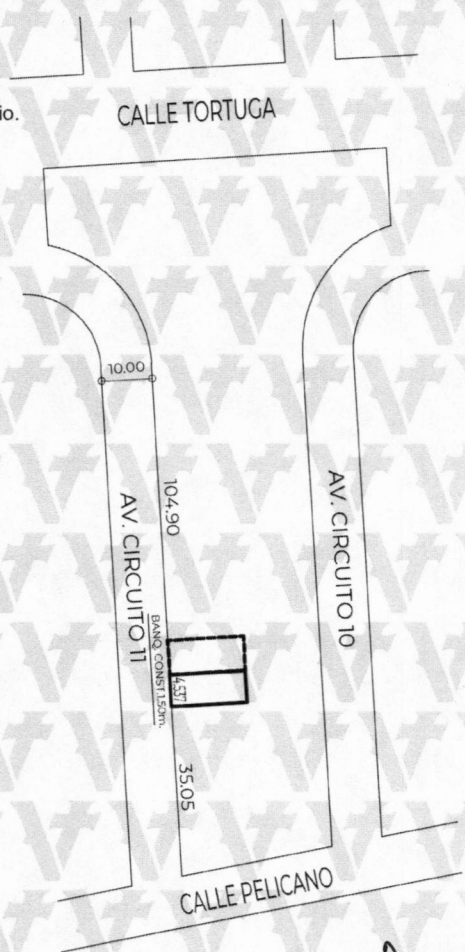
Folio  
**A-0561/26**  
Fecha de expedición  
**2026-03-13**

DATOS DEL PREDIO	
Calle:	AV. CIRCUITO 11
Lote:	FRACCIÓN DEL LOTE 30
Manzana:	67
Colonia:	FRACC. GEO VILLAS RINCON DE LOS PINOS
Edo. actual del predio:	CONSTRUIDO
Número oficial asignado:	1130

DATOS DEL PROPIETARIO	
Nombre:	REYNA VICTORIA CAYETANO CAZARIN
Domicilio:	HERREROS 211 DEPTO. E
Colonia:	OBRERA
Folio ventanilla:	TDU-ALN-491 Folio pago: 20260310/09/00030
Clave catastral:	[REDACTED]
Número oficial anterior:	

ESCRITURA PÚBLICA					REGISTRO PÚBLICO DE LA PROPIEDAD					
NÚMERO	FECHA	LUGAR	NOTARÍA	DEMARC.	BAJO NUM.	VOLUMEN	FOJAS	FECHA	ZONA REG.	
[REDACTED]	[REDACTED]	[REDACTED]	[REDACTED]	[REDACTED]	[REDACTED]	[REDACTED]	[REDACTED]	[REDACTED]	[REDACTED]	

NOTA: Este documento NO AUTORIZA la Subdivisión del predio.




Responsable: Mtro. Edwing Lozano Lara  
Digitalizo: Mireya Patricia Victoria Landeros

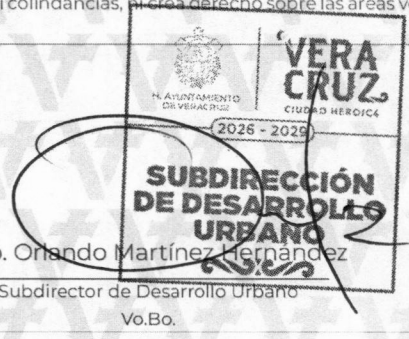
Nota: Este documento es informativo, solo define los límites de la propiedad, no autoriza redefinición de mediciones ni colindancias, ni crea derecho sobre las áreas verdes, áreas de equipamiento urbano y se elabora en conformidad con el título de cada propiedad.



Mtro. Edwing Lozano Lara.  
Coordinador de Topografía  
Elaboró



Mtra. Ana Isabel Martínez Torres.  
Directora de Obras Públicas y Desarrollo Urbano



Mtro. Orlando Martínez Hernández  
Subdirector de Desarrollo Urbano  
Vo.Bo.