



H. Ayuntamiento Constitucional de Veracruz
 Dirección de Obras Públicas y Desarrollo Urbano
 Subdirección de Desarrollo Urbano
Alineamiento y Número Oficial







Folio ¹⁸
A-0567/26
 Fecha de expedición
2026-03-17

DATOS DEL PREDIO

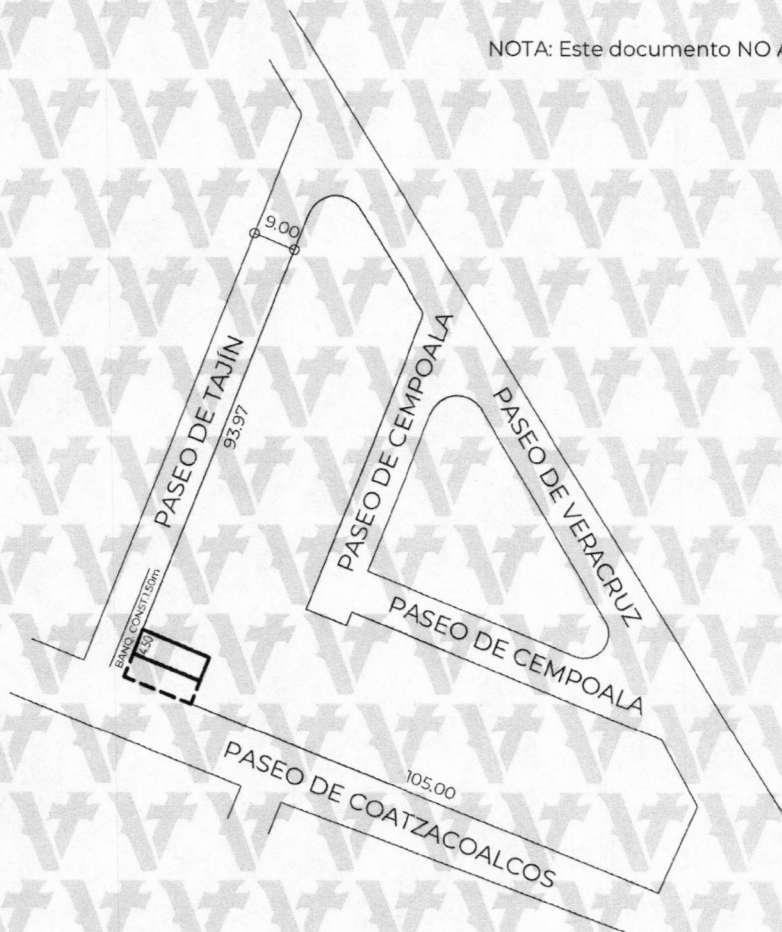
Calle: **PASEO DE TAJÍN**
 Lote: **FRACCIÓN "A" DEL LOTE 12**
 Manzana: **54**
 Colonia: **FRACC. PALMA REAL**
 Edo. actual del predio: **CONSTRUIDO**
 Número oficial asignado: **108**

DATOS DEL PROPIETARIO

Nombre: **ALBINA AQUIAHUA MORALES**
 Domicilio: **PASEO DE TAJÍN 108 A**
 Colonia: **FRACC. PALMA REAL**
 Folio ventanilla: **TDU-ALN-495** Folio pago: **20260311/09/00002**
 Clave catastral: 
 Número oficial anterior:

ESCRITURA PÚBLICA					REGISTRO PÚBLICO DE LA PROPIEDAD					
NÚMERO	FECHA	LUGAR	NOTARÍA	DEMARC.	BAJO NUM.	VOLUMEN	FOJAS	FECHA	ZONA REG.	
										

NOTA: Este documento NO AUTORIZA la Subdivisión del predio.



Responsable: Mtro. Edwing Lozano Lara
 Digitalizo: Mireya Patricia Victoria Landeros

Nota: Este documento es informativo, solo define los límites de la propiedad, no autoriza especificación de medidas ni colindancias, ni crea derecho sobre las áreas verdes, áreas de equipamiento urbano y se elabora en conformidad con el título de cada propietario.

VERA CRUZ
 CIUDAD HEROICA
 2026 - 2029
TOPOGRAFÍA
 SUBDIRECCIÓN DE DESARROLLO URBANO
 Mtro. Edwing Lozano Lara.
 Coordinador de Topografía
 Elaboró

VERA CRUZ
 CIUDAD HEROICA
 2026 - 2029
 Mtra. Ana Isabel Martínez Torres
 DIRECCIÓN DE OBRAS PÚBLICAS Y DESARROLLO URBANO
 Directora de Obras Públicas y Desarrollo Urbano

VERA CRUZ
 CIUDAD HEROICA
 2026 - 2029
 SUBDIRECCIÓN DE DESARROLLO URBANO
 Mtro. Orlando Martínez Hernández
 Subdirector de Desarrollo Urbano
 Vo.Bo.