




H. Ayuntamiento Constitucional de Veracruz  
Dirección de Obras Públicas y Desarrollo Urbano  
Subdirección de Desarrollo Urbano  
**Alineamiento y Número Oficial**

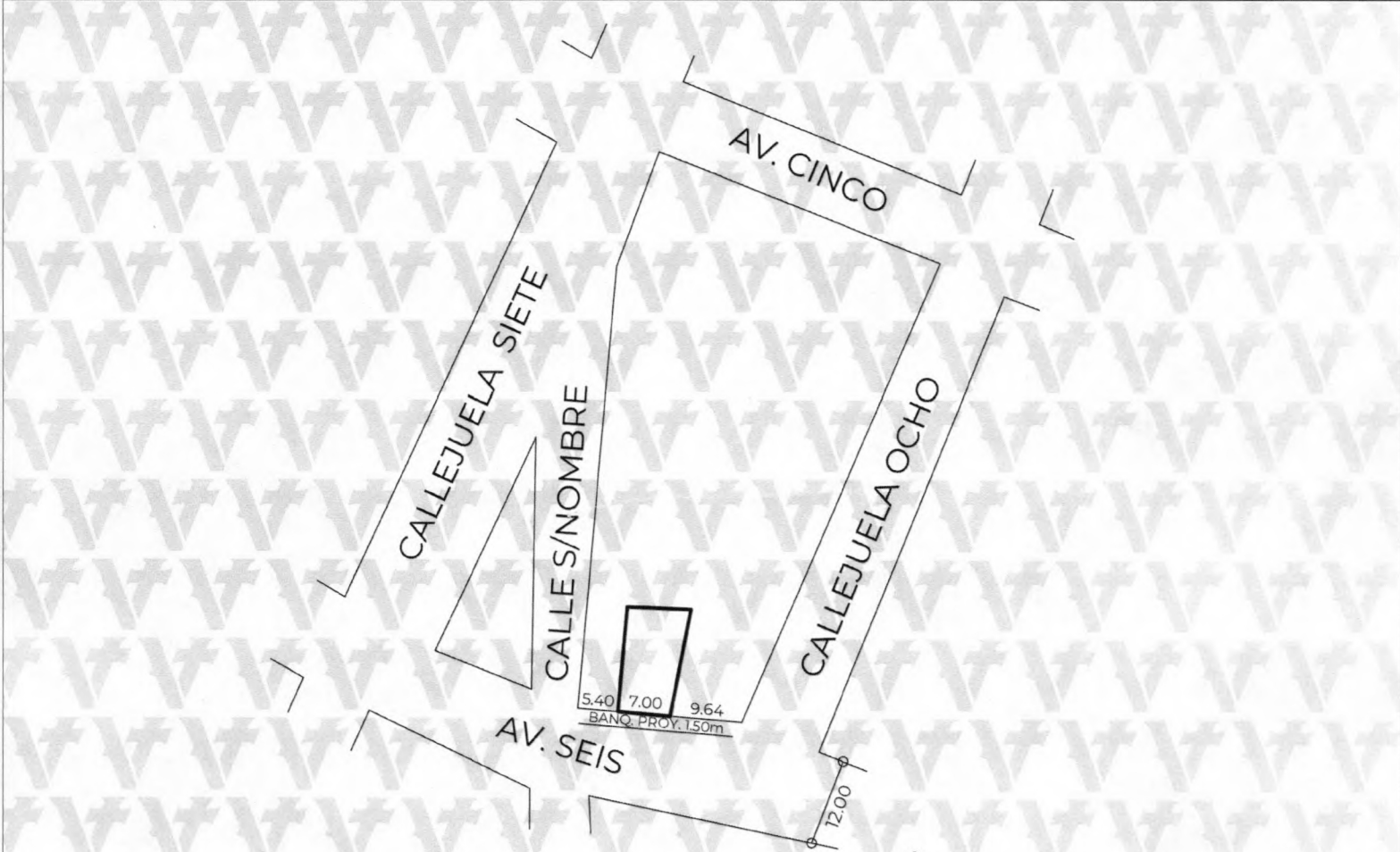


Folio  
**A-8000/25**  
Fecha de expedición  
**2026-02-27**

DATOS DEL PREDIO	
Calle:	AV. SEIS
Lote:	FRACC. "B" DEL L-5
Manzana:	23 ZONA 2
Colonia:	RODRIGUEZ HUERTA
Edo. actual del predio:	CONSTRUIDO
Número oficial asignado:	640

DATOS DEL PROPIETARIO	
Nombre:	ALMA JUDITH TRONCO SARMIENTO
Domicilio:	CALLE SIETE LTE. 11 MZA. 23
Colonia:	RODRIGUEZ HUERTA
Folio ventanilla:	TDU-ALN-7812 Folio pago: 20251203/09/00019
Clave catastral:	[REDACTED]
Número oficial anterior:	

ESCRITURA PÚBLICA					REGISTRO PÚBLICO DE LA PROPIEDAD					
NÚMERO	FECHA	LUGAR	NOTARÍA	DEMARC.	BAJO NUM.	VOLUMEN	FOJAS	FECHA	ZONA REG.	
[REDACTED]	[REDACTED]	[REDACTED]	[REDACTED]	[REDACTED]	[REDACTED]	[REDACTED]	[REDACTED]	[REDACTED]	[REDACTED]	



Responsable: Mtro. Edwing Lozano Lara  
Digitalizo: Mtro. Edwing Lozano Lara


Nota: Este documento es informativo, solo define los límites de la propiedad, no autoriza recarga ni modificación de medidas ni colindancias, ni crea derecho sobre las áreas verdes, áreas de equipamiento urbano y se elabora en conformidad con el título de cada propiedad.



*[Signature]*  
Edwing Lozano Lara.  
Coordinador de Topografía  
Elaboró



Mtra. Ana Isabella Martínez Torres.  
Directora de Obras Públicas y Desarrollo Urbano



*[Signature]*  
Mtro. Orlando Martínez Hernández  
Subdirector de Desarrollo Urbano  
Vo.Bo.

Valida tu documento en: <https://desarrollourbano.veracruzmunipio.gob.mx/sigver/valida/>

Código: 3c87dbe1