



H. Ayuntamiento Constitucional de Veracruz
 Dirección de Obras Públicas y Desarrollo Urbano
 Subdirección de Desarrollo Urbano
Deslinde Municipal

Folio **25**
 D-0001/26
 Fecha de expedición
 2026-02-19

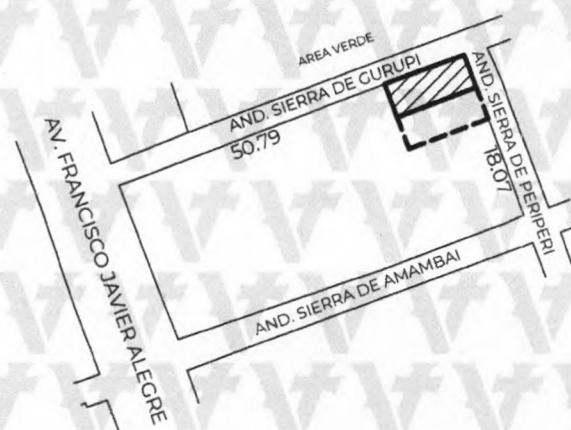
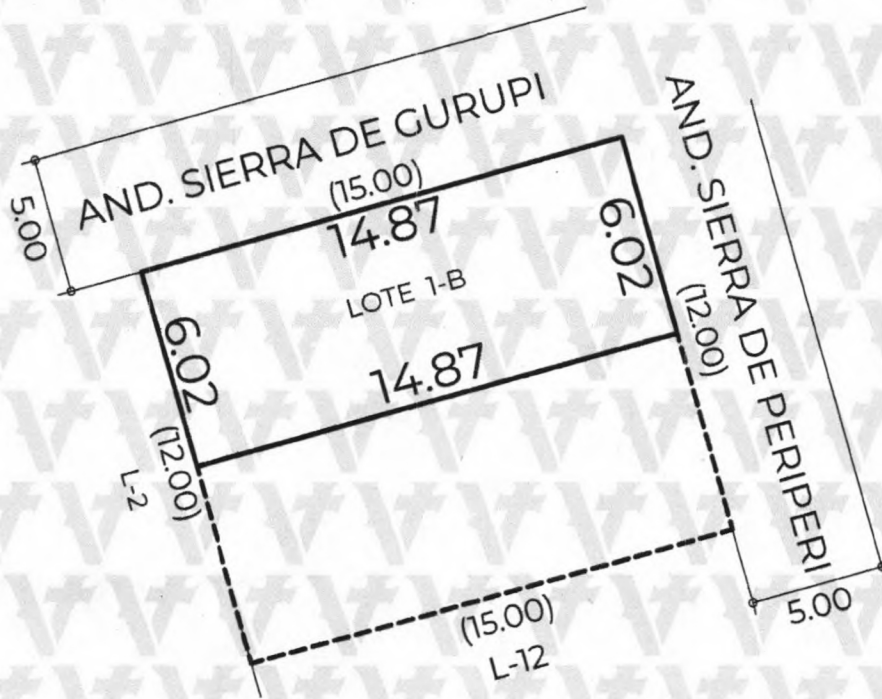
| DATOS DEL PREDIO | |
|-------------------------|----------------------------|
| Calle: | ANDADOR SIERRA DE PERIPERI |
| Lote: | 1-B |
| Manzana: | 41 |
| Colonia: | U. HAB. LAS BRISAS |
| Edo. actual del predio: | CONSTRUIDO |

| DATOS DEL PROPIETARIO | |
|-----------------------|---|
| Nombre: | HERMELINDA SALAZAR SOLIS |
| Domicilio: | CALLE SANTA LUCIA 29 |
| Colonia: | FRACC. RAICES |
| Folio ventanilla: | TDU-DES-001 Folio pago: 20260209/58/00009 |
| Clave catastral: | [REDACTED] |

| ESCRITURA PUBLICA | | | | | REGISTRO PÚBLICO DE LA PROPIEDAD | | | | |
|-------------------|------------|------------|------------|------------|----------------------------------|------------|------------|------------|------------|
| NÚMERO | FECHA | LUGAR | NOTARÍA | DEMARC. | BAJO NUM. | VOLUMEN | FOJAS | FECHA | ZONA REG. |
| [REDACTED] | [REDACTED] | [REDACTED] | [REDACTED] | [REDACTED] | [REDACTED] | [REDACTED] | [REDACTED] | [REDACTED] | [REDACTED] |




NOTA: Este documento NO AUTORIZA la Subdivisión del predio.
 NOTA 2: La orientación del predio no corresponde en la escritura presentada. Indispensable su corrección.



Superficie y Simbología:
 (MEDIDA) LINDERO ESCRITURADO
 SUP. ESCRITURADA.....180.00 m²
 SUP. FÍSICA.....89.48 m²

Responsable: Mtro. Edwing Lozano Lara
 Digitalizo: Mtro. Edwing Lozano Lara



Valida tu documento en: <https://desarrollourbano.veracruzmunipio.gob.mx/sigver/valida/>

Código: 8ae6567f