



H. Ayuntamiento Constitucional de Veracruz
 Dirección de Obras Públicas y Desarrollo Urbano
 Subdirección de Desarrollo Urbano
Deslinde Municipal



Folio
D-0002/26
 Fecha de expedición
2026-02-20

DATOS DEL PREDIO

Calle: **PROL. FRANCISCO CANAL**
 Lote: **FRACC. DEL L-9**
 Manzana: **29**
 Colonia: **POCITOS Y RIVERA**
 Edo. actual del predio: **CONSTRUIDO**

DATOS DEL PROPIETARIO

Nombre: **MIGUEL CRUZ CRUZ**
 Domicilio: **PROL. FRANCISCO CANAL 275**
 Colonia: **POCITOS Y RIVERA**
 Folio ventanilla: **TDU-DES-002** Folio pago: **20260209/58/00019**
 Clave catastral: **[REDACTED]**

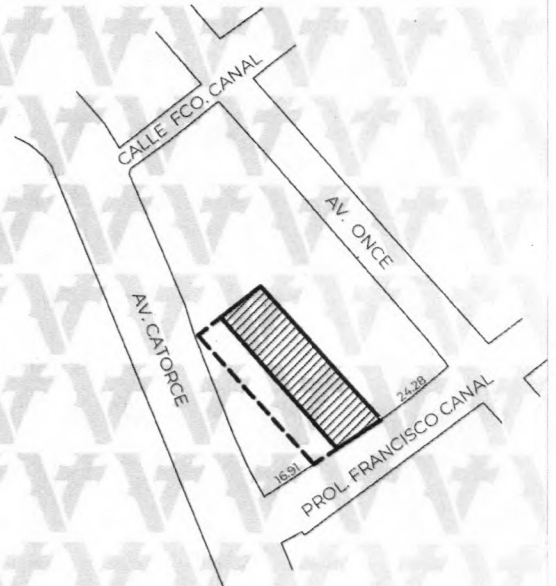
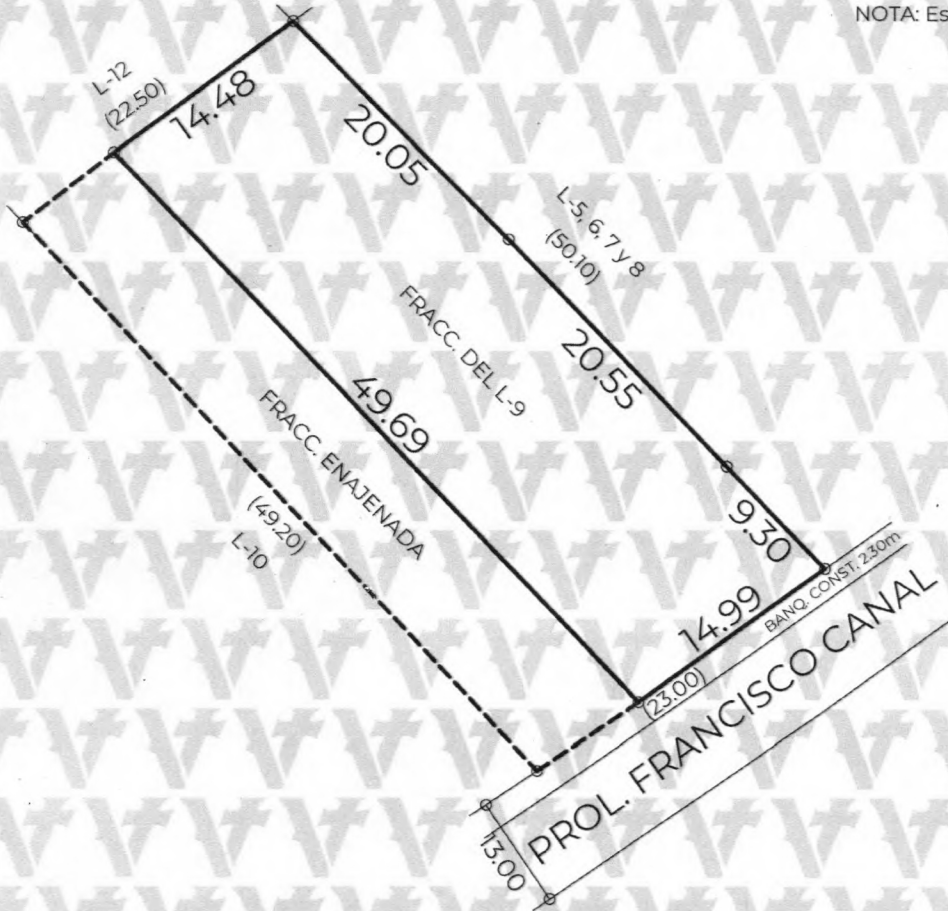
ESCRITURA PUBLICA

REGISTRO PÚBLICO DE LA PROPIEDAD

NÚMERO	FECHA	LUGAR	NOTARÍA	DEMARC.	BAJO NUM.	VOLUMEN	FOJAS	FECHA	ZONA REG.
[REDACTED]	[REDACTED]	[REDACTED]	[REDACTED]	[REDACTED]	[REDACTED]	[REDACTED]	[REDACTED]	[REDACTED]	[REDACTED]



NOTA: Este documento NO AUTORIZA la Subdivisión del predio.




Superficie y Simbología:

- (MEDIDA) LINDERO ESCRITURADO
- SUP. ESCRITURADA.....1,114.00 m²
 - SUP. ENAJENADA.....399.60 m²
 - SUP. FÍSICA.....730.06 m²



Mtro. Edwing Lozano Lara.
 Coordinador de Topografía
 Elaboró



Mtra. Ana Isabella Martínez Torres
 Directora de Obras Públicas y Desarrollo Urbano



Mtro. Orlando Martínez
 Subdirector de Desarrollo Urbano
 Vo.Bo.

Valida tu documento en: <https://desarrollourbano.veracruzmunipio.gob.mx/sigver/valida/>

Código: 3ac9b58