




H. Ayuntamiento Constitucional de Veracruz
 Dirección de Obras Públicas y Desarrollo Urbano
 Subdirección de Desarrollo Urbano
Deslinde Municipal

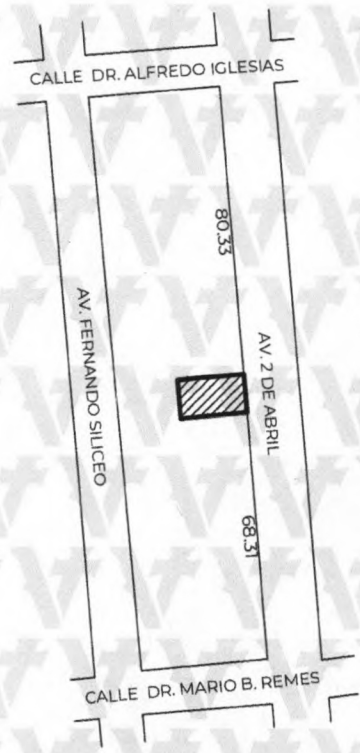
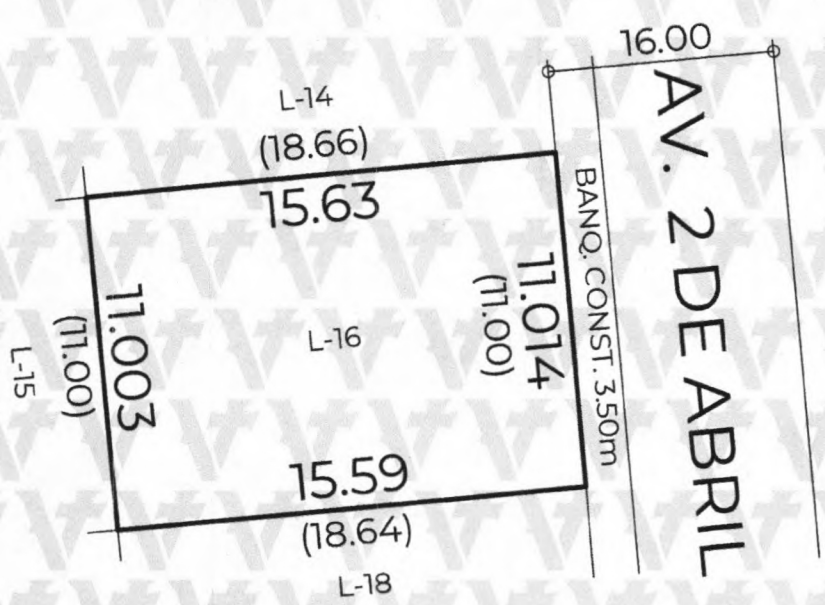


Folio
 D-0004/26
Fecha de expedición
 2026-02-19

DATOS DEL PREDIO	
Calle:	AV. 2 DE ABRIL
Lote:	16
Manzana:	13
Colonia:	FRACC. REFORMA
Edo. actual del predio:	BALDIO

DATOS DEL PROPIETARIO	
Nombre:	CRISTINA LUGO MIJANGOS Y COPROP.
Domicilio:	CALLE AZCAPOTZALCO 19
Colonia:	NUEVA TACOTENO
Folio ventanilla:	TDU-DES-003 Folio pago: 20260210/09/00006
Clave catastral:	[REDACTED]

ESCRITURA PUBLICA					REGISTRO PÚBLICO DE LA PROPIEDAD				
NÚMERO	FECHA	LUGAR	NOTARÍA	DEMARC.	BAJO NUM.	VOLUMEN	FOJAS	FECHA	ZONA REG.
[REDACTED]	[REDACTED]	[REDACTED]	[REDACTED]	[REDACTED]	[REDACTED]	[REDACTED]	[REDACTED]	[REDACTED]	[REDACTED]



Superficie y Simbología:
 (MEDIDA) LINDERO ESCRITURADO
 SUP. ESCRITURADA.....205.15 m²
 SUP. FÍSICA.....171.38 m²

Responsable: Mtro. Edwing Lozano Lara
 Digitalizo: Mtro. Edwing Lozano Lara



Mtro. Edwing Lozano Lara.
 Coordinador de Topografía
 Elaboró



Mtra. Ada Isabel Martínez Torres.
 Directora de Obras Públicas y Desarrollo Urbano



Mtro. Orlando Martínez.
 Subdirector de Desarrollo Urbano
 Vo.Bo.

Valida tu documento en: <https://desarrollourbano.veracruzmunipio.gob.mx/sigver/valida/>

Código: 904b5bfc