




H. Ayuntamiento Constitucional de Veracruz
 Dirección de Obras Públicas y Desarrollo Urbano
 Subdirección de Desarrollo Urbano
Deslinde Municipal

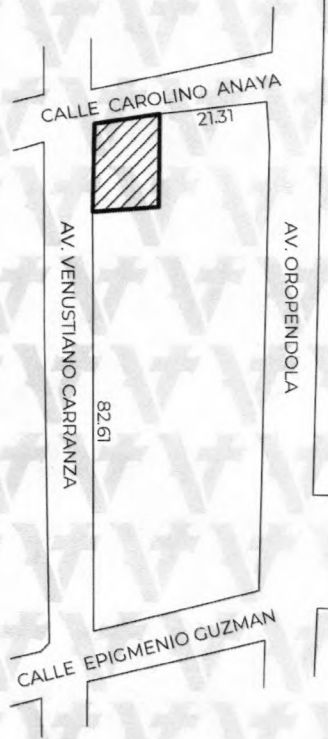
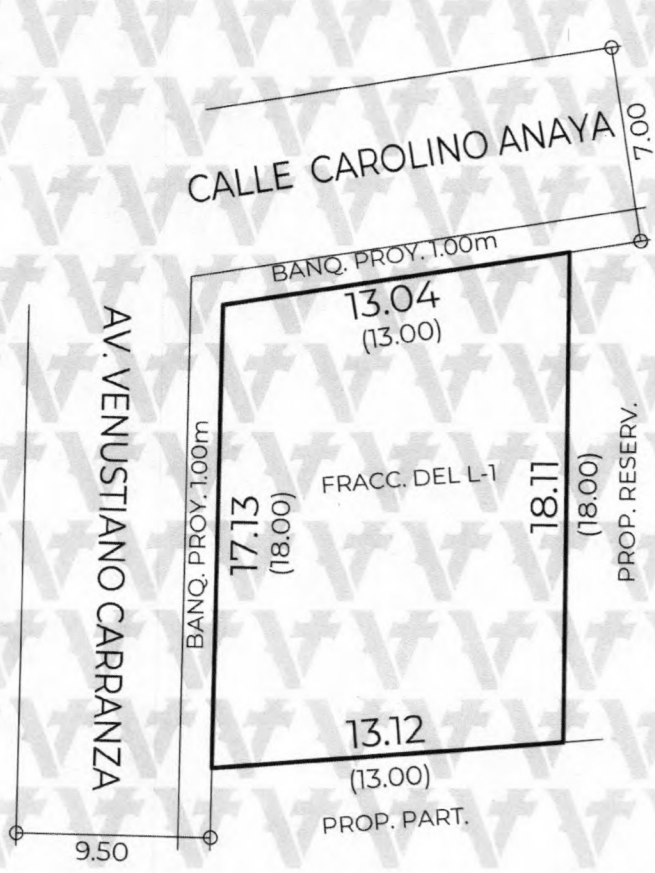


Folio
 D-0014/26 14
Fecha de expedición
 2026-02-25

DATOS DEL PREDIO	
Calle:	CAROLINO ANAYA
Lote:	FRACC. DEL L-1
Manzana:	17
Colonia:	EJIDO VERGARA TARIMOYA
Edo. actual del predio:	CONSTRUIDO

DATOS DEL PROPIETARIO	
Nombre:	FERNANDO CANSINO REYES
Domicilio:	CALLE PETIRROJO MZA. 19 LT- 21
Colonia:	RESERVA TARIMOYA I
Folio ventanilla:	TDU-DES-014 Folio pago: 20260212/09/00002
Clave catastral:	1-001-24-120-006-00-000

ESCRITURA PUBLICA					REGISTRO PÚBLICO DE LA PROPIEDAD					↑
NÚMERO	FECHA	LUGAR	NOTARÍA	DEMARC.	BAJO NUM.	VOLUMEN	FOJAS	FECHA	ZONA REG.	



Superficie y Simbología:
 (MEDIDA) LINDERO ESCRITURADO
 SUP. ESCRITURADA.....234.00 m²
 SUP. FÍSICA.....228.33 m²

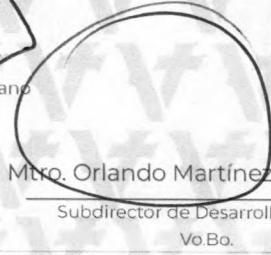
Responsable: Mtro. Edwing Lozano Lara
 Digitalizó: Mtro. Edwing Lozano Lara



Mtro. Edwing Lozano Lara
 Coordinador de Topografía
 Elaboró



Mtra. Ana Isabella Martínez Torres
 Directora de Obras Públicas y Desarrollo Urbano



Mtro. Orlando Martínez Hernández
 Subdirector de Desarrollo Urbano
 Vó.Bo.



Valida tu documento en: <https://desarrollourbano.veracruzmunipicio.gob.mx/sigver/valida/>

Código: f518c1a4