



H. Ayuntamiento Constitucional de Veracruz
 Dirección de Obras Públicas y Desarrollo Urbano
 Subdirección de Desarrollo Urbano
Deslinde Municipal

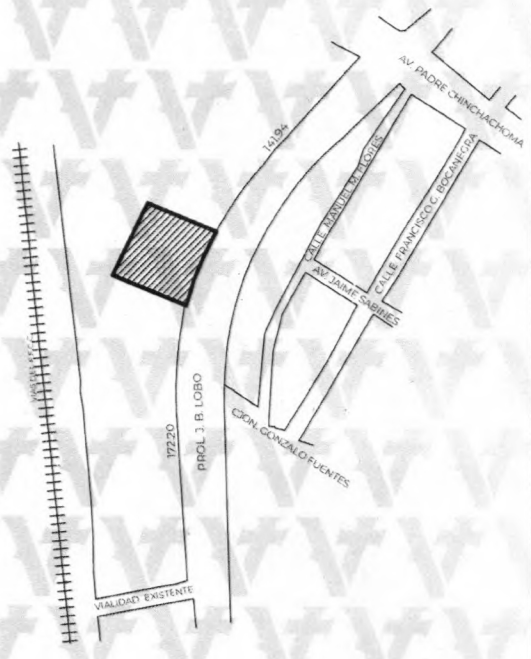
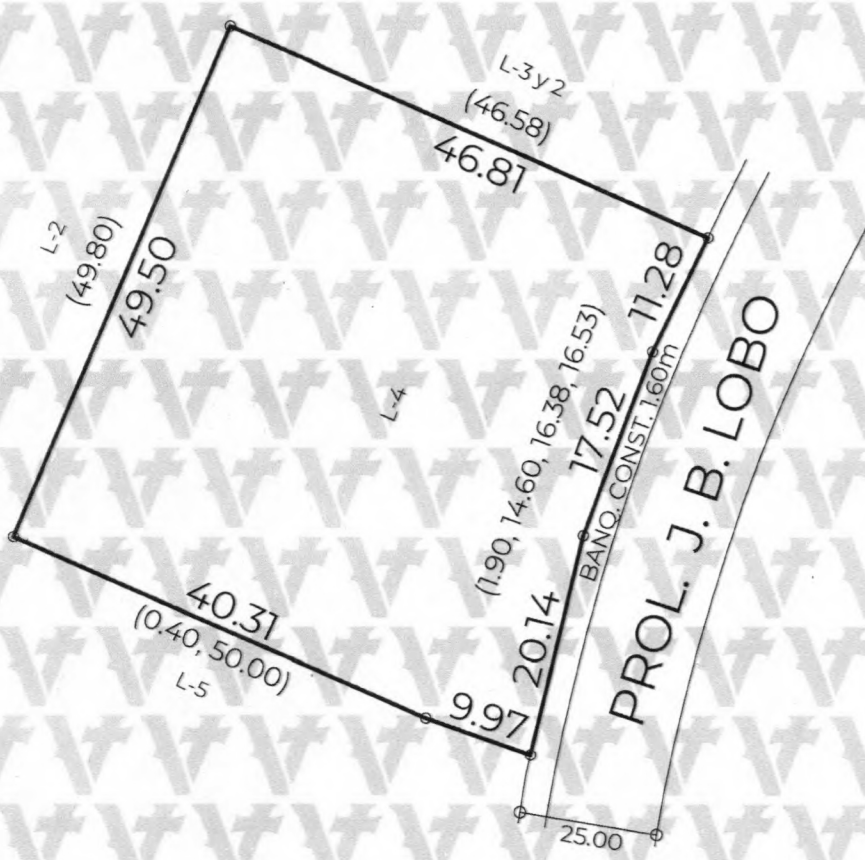


Folio **12**
 D-0015/26
 Fecha de expedición
 2026-02-20

DATOS DEL PREDIO	
Calle:	PROL. J. B. LOBO
Lote:	4
Manzana:	18 ZONA 5
Colonia:	EJIDO LAS BAJADAS II
Edo. actual del predio:	EN CONSTRUCCION

DATOS DEL PROPIETARIO	
Nombre:	GERARDO CEBALLOS CORONEL
Domicilio:	CALLE SIERRA 1603
Colonia:	FRACC. COSTA DE ORO
Folio ventanilla:	TDU-DES-015 Folio pago: 20260212/58/00008
Clave catastral:	[REDACTED]

ESCRITURA PUBLICA					REGISTRO PÚBLICO DE LA PROPIEDAD				
NÚMERO	FECHA	LUGAR	NOTARÍA	DEMARC.	BAJO NUM.	VOLUMEN	FOJAS	FECHA	ZONA REG.
[REDACTED]	[REDACTED]	[REDACTED]	[REDACTED]	[REDACTED]	[REDACTED]	[REDACTED]	[REDACTED]	[REDACTED]	[REDACTED]




Superficie y Simbología:
 (MEDIDA) LINDERO ESCRITURADO
 SUP. ESCRITURADA.....2,331.00 m²
 SUP. FÍSICA.....2,339.90 m²

Responsable: Mtro. Edwing Lozano Lara
 Digitalizo: Mtro. Edwing Lozano Lara



Mtro. Edwing Lozano Lara.
 Coordinador de Topografía
 Elaboró



Mtra. Ana Leticia Pérez Torres.
 Directora de Desarrollo Urbano



Mtro. Orlando Martínez
 Subdirector de Desarrollo Urbano
 Vo.Bo.

Valida tu documento en: <https://desarrollourbano.veracruzmunipio.gob.mx/sigver/valida/>

Código: d83953d5