



H. Ayuntamiento Constitucional de Veracruz
 Dirección de Obras Públicas y Desarrollo Urbano
 Subdirección de Desarrollo Urbano
Deslinde Municipal

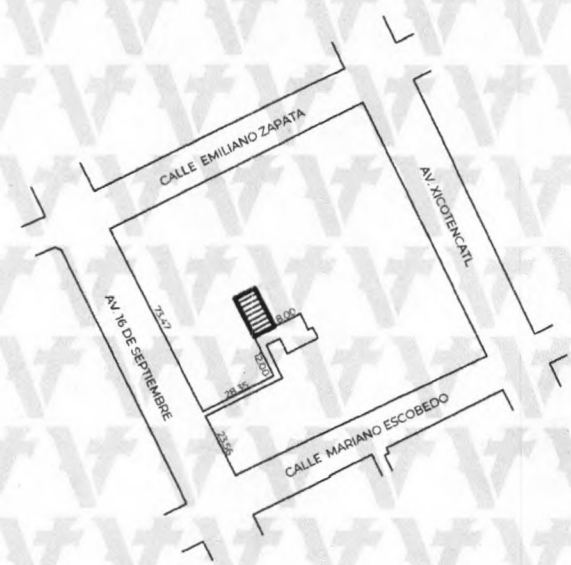
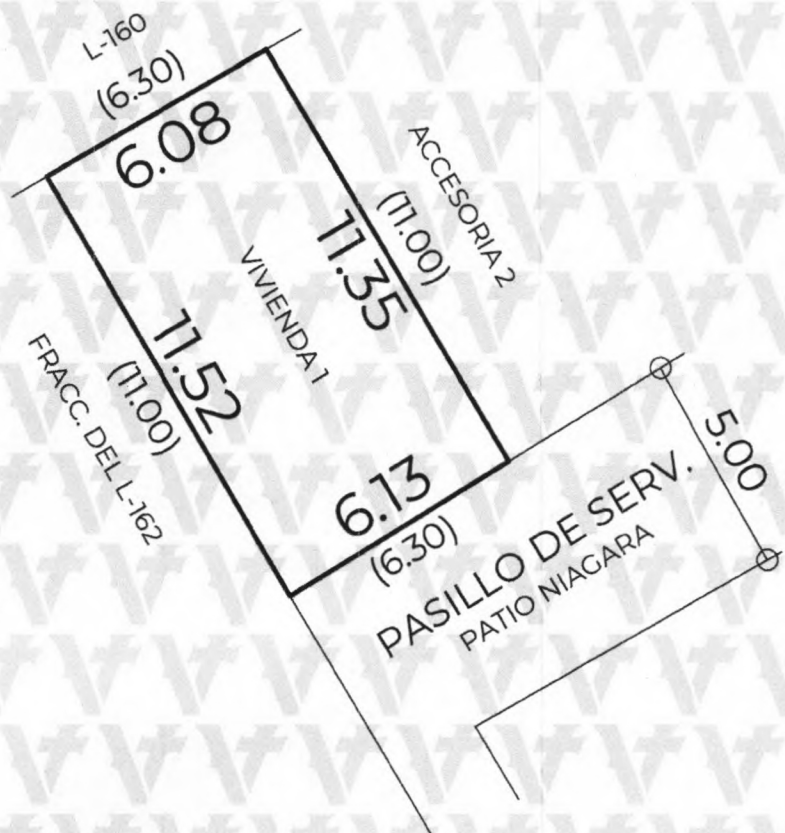


Folio **12**
D-0018/26
 Fecha de expedición
2026-02-19

DATOS DEL PREDIO	
Calle:	AV. 16 DE SEPTIEMBRE
Lote:	049 CATASTRAL (PATIO NIÁGARA)
Manzana:	041 CATASTRAL
Colonia:	RICARDO FLORES MAGÓN
Edo. actual del predio:	BALDIO


DATOS DEL PROPIETARIO	
Nombre:	CONSTANTINO HERNÁNDEZ CRUZ
Domicilio:	CALLE OAXACA 181 B
Colonia:	DRA. MARIA C. DE ROJAS
Folio ventanilla:	TDU-DES-017 Folio pago: 20260213/09/00031
Clave catastral:	[REDACTED]

ESCRITURA PUBLICA					REGISTRO PÚBLICO DE LA PROPIEDAD				
NÚMERO	FECHA	LUGAR	NOTARÍA	DEMARC.	BAJO NUM.	VOLUMEN	FOJAS	FECHA	ZONA REG.
[REDACTED]	[REDACTED]	[REDACTED]	[REDACTED]	[REDACTED]	[REDACTED]	[REDACTED]	[REDACTED]	[REDACTED]	[REDACTED]



Superficie y Simbología:
 (MEDIDA) LINDERO ESCRITURADO
 SUP. ESCRITURADA.....69.30 m²
 SUP. FÍSICA.....69.80 m²

Responsable: Mtro. Edwing Lozano Lara
 Digitalizo: Mtro. Edwing Lozano Lara



Valida tu documento en: <https://desarrollourbano.veracruzmunipio.gob.mx/sigver/valida/>

Código: 7873edf0