




H. Ayuntamiento Constitucional de Veracruz  
 Dirección de Obras Públicas y Desarrollo Urbano  
 Subdirección de Desarrollo Urbano  
**Deslinde Municipal**



Folio  
 D-0037/26

Fecha de expedición  
 2026-03-12

**DATOS DEL PREDIO**

Calle: AQUILES SERDAN  
 Lote: 013 CATASTRAL  
 Manzana: 066 CATASTRAL  
 Colonia: ZONA CENTRO  
 Edo. actual del predio: NO CLASIFICA

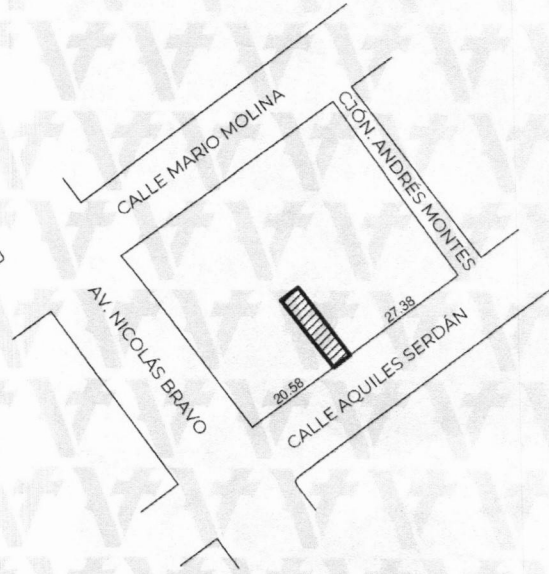
**DATOS DEL PROPIETARIO**

Nombre: RODRIGO ORTEGA VASQUEZ  
 Domicilio: AV. PLAYA BELLA VISTA 1649  
 Colonia: PLAYA LINDA  
 Folio ventanilla: TCH/DES/013/26 Folio pago: 20260223/59/00017  
 Clave catastral: [REDACTED]

ESCRITURA PUBLICA

REGISTRO PÚBLICO DE LA PROPIEDAD

NÚMERO	FECHA	LUGAR	NOTARÍA	DEMARC.	BAJO NUM.	VOLUMEN	FOJAS	FECHA	ZONA REG.
[REDACTED]	[REDACTED]	[REDACTED]	[REDACTED]	[REDACTED]	[REDACTED]	[REDACTED]	[REDACTED]	[REDACTED]	[REDACTED]



Superficie y Simbología:

- (MEDIDA) LINDERO ESCRITURADO
- SUP. ESCRITURADA .....72.21 m<sup>2</sup>
- [Symbol] SUP. FÍSICA.....72.66 m<sup>2</sup>


Responsible: Mtro. Edwing Lozano Lara  
 Digitalizado Mtro. Edwing Lozano Lara



Edwing Lozano Lara.  
 Coordinador de Topografía  
 Elaboró



Mtra. Ana Isabel Martínez Torres.  
 Directora de Obras Públicas y Desarrollo Urbano



Mtro. Orlando Martínez  
 Subdirector de Desarrollo Urbano  
 Vo Bo