




H. Ayuntamiento Constitucional de Veracruz  
 Dirección de Obras Públicas y Desarrollo Urbano  
 Subdirección de Desarrollo Urbano  
**Deslinde Municipal**



Folio **33**  
**D-0039/26**  
 Fecha de expedición  
**2026-02-26**

**DATOS DEL PREDIO**

Calle: AV. ONCE  
 Lote: FRACC. RESTANTE DEL L-1  
 Manzana: 78 ZONA 1  
 Colonia: LA LOMA (VALENTE DIAZ)  
 Edo. actual del predio: CONSTRUIDO

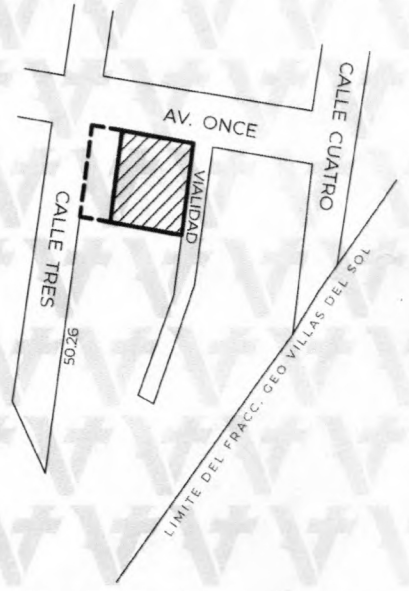
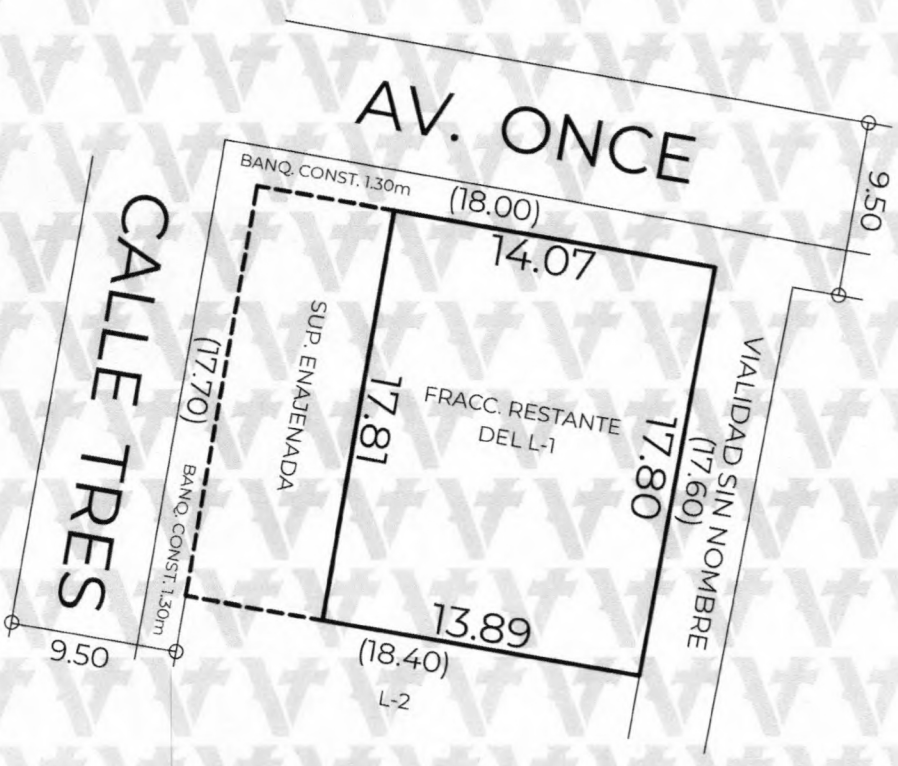
**DATOS DEL PROPIETARIO**

Nombre: ROSARIO MARTINEZ ROSADO Y COPROP.  
 Domicilio: AV. ONCE LTE. 1  
 Colonia: VALENTE DIAZ  
 Folio ventanilla: TDU-DES-038 Folio pago: 20260224/19/00023  
 Clave catastral: [REDACTED]

ESCRITURA PUBLICA					REGISTRO PÚBLICO DE LA PROPIEDAD				
NÚMERO	FECHA	LUGAR	NOTARÍA	DEMARC.	BAJO NUM.	VOLUMEN	FOJAS	FECHA	ZONA REG.
[REDACTED]	[REDACTED]	[REDACTED]	[REDACTED]	[REDACTED]	[REDACTED]	[REDACTED]	[REDACTED]	[REDACTED]	[REDACTED]



NOTA: Este documento NO AUTORIZA la Subdivisión del predio.  
 NOTA 2: La Avenida Once, conocida anteriormente como Calle "C"




Superficie y Simbología:  
 (MEDIDA) LINDERO ESCRITURADO  
 SUP. ESCRITURADA.....321.00 m<sup>2</sup>  
 SUP. ENAJENADA.....106.00 m<sup>2</sup>  
 SUP. FÍSICA.....248.93 m<sup>2</sup>

Responsable: Mtro. Edwing Lozano Lara  
 Digitalizo: Mtro. Edwing Lozano Lara



Mtro. Edwing Lozano Lara.  
 Coordinador de Topografía  
 Elaboró



Mtra. Ana Isabel Martínez Torres.  
 Directora de Obras Públicas y Desarrollo Urbano



Mtro. Orlando Martínez Hernández  
 Subdirector de Desarrollo Urbano  
 Vo.Bo.

Valida tu documento en: <https://desarrollourbano.veracruzmunipio.gob.mx/sigver/valida/>

Código: 72cd188a